

ZNALECKÝ POSUDEK

číslo položky: 041031/2023

Znalecký posudek je podán v oboru ekonomika, odvětví oceňování nemovitých věcí.



Stručný popis předmětu znaleckého posudku

Ocenění rodinného domu Včelná pro exekuční řízení č.j. 120 EX 10133/22.

| | |
|----------------|---|
| Znalec: | Znalecká společnost s.r.o. |
| Adresa: | Palackého 715/15, 110 00 Praha 1 - Nové Město |

| | |
|-------------------|--|
| Zadavatel: | EXEKUTORSKÝ ÚŘAD KLATOVY, JUDr. Dalimil Mika, LL. M., soudní exekutor |
| Adresa: | Za Beránkem 836, 339 01 Klatovy |

| | |
|---------------------|----------------------|
| OBVYKLÁ CENA | 10 860 000 Kč |
|---------------------|----------------------|

Počet stran: 19

Počet vyhotovení: 1

Vyhotovení číslo: 1

Podle stavu ke dni: 24.8.2023

Vyhotoveno: V Praze 24.8.2023

1. ZADÁNÍ

1.1. Znalecký úkol, odborná otázka zadavatele

Znaleckým úkolem je provést ocenění cenou obvyklou pozemku parc. č. 723/360 (orná půda) a pozemku parc. č. 723/712 (zastavěná plocha a nádvoří), jehož součástí je stavba č.p. 771 Včelná, způsob využití: rod. dům, vše v kat. území Včelná, obec Včelná, část obce Včelná, okres České Budějovice, zapsáno na LV 1159.

1.2. Účel znaleckého posudku

Účel znaleckého posudku je stanovení obvyklé ceny pro exekuční řízení.

1.3. Skutečnosti sdělené zadavatelem mající vliv na přesnost závěru znaleckého posudku

Nebyly sděleny.

1.4. Prohlídka

Prohlídka byla provedena dne 8.8.2023.

2. VÝČET PODKLADŮ

2.1. Popis postupu znalce při výběru zdrojů dat

Znalecká kancelář při zpracování znaleckého posudku vybírá a definuje zdroje dat, které budou v daném znaleckém posudku posuzovány. Zdrojem jsou dokumenty, zkoumaný předmět (věc), veřejné zdroje, informační databáze, informace získané při místním šetření či jakákoli jiná vstupní data, jež mají být zkoumána a vyhodnocena. Znalecká kancelář při výběru zdrojů dat postupuje následovně:

1) Primárním zdrojem dat je katastr nemovitostí a jeho přidružené aplikace.

„Katastr nemovitostí je soubor údajů o nemovitostech v České republice zahrnující jejich soupis a popis a jejich geometrické a polohové určení. Jeho součástí je evidence vlastnických a jiných věcných práv a dalších, zákonem stanovených, práv k těmto nemovitostem. Katastr nemovitostí obsahuje řadu důležitých údajů o pozemcích a vybraných stavbách a o jejich vlastnících, a to dle zákona č. 256/2013 Sb. o katastru nemovitostí (katastrální zákon).

Registr územní identifikace, adres a nemovitostí (RÚIAN) je jedním ze základních registrů veřejné správy. Je veřejným seznamem, nevede žádné osobní údaje a je jedinečným zdrojem adres nejen pro veřejnou správu. Obsahuje také údaje o územních prvcích, územně evidenčních jednotkách a jejich vzájemných vazbách [zdroj: cuzk.cz]“

Získaná zdrojová data jsou propojena s aplikacemi třetích stran a tím jsme získali další údaje jako jsou např. mapové podklady území, ortofotomapy, územní plány aj.

2) Sekundárním zdrojem dat je místní šetření, při kterém jsou sbírána data o oceňované nemovité věci přímo na místě na základě vnějšího ohledání, včetně pořízení podrobné fotodokumentace. Pokud je nám poskytnuta alespoň částečná součinnost jsou získána dále data o vnitřním uspořádání nemovité věci, jejím vybavením a stavu. Dochází také k zaměření nemovité věci v případě stavby je-li umožněn přístup do všech prostor objektu.

Dalším definovaným zdrojem dat jsou aplikace společností Valuo.cz, RE\MAX, či jiných realitních kanceláří, z kterých lze získat fotografie, popis, rozměry nejen srovnávacích vzorků. Tyto data je nutné potom jednoznačně zidentifikovat s katastrem nemovitostí, z kterého je získána kupní cena. Tuto identifikaci jsme provedli.

2.2. Výčet vybraných zdrojů dat a jejich popis

Níže uvádíme výpis podkladů, z kterých bylo při vyhotovení znaleckého posudku čerpáno. Jedná se o zdrojové dokumenty a informace, které mají dle našeho odborného názoru vliv na vypracování znaleckého posudku a zodpovězení uloženého znaleckého úkonu:

- usnesení soudního exekutora JUDr. Dalimila Miky, LL. M. o ustanovení znalecké kanceláře a objednávka znaleckého posudku ze dne 24.7.2023 pod č.j. 120 EX 10133/22-86.

- informace získané při místním šetření např. fotodokumentace pořízena při prohlídce, zjištění skutečnosti dotčené nemovité věci dne 8.8.2023.

- list vlastnictví č. 1159 ze dne 18.7.2023, vyhotoveno dálkovým přístupem,
- katastrální mapa, včetně ortofotomapy ze dne 3.8.2023, vyhotoveno přes aplikaci katastru Marushka, RÚIAN,
- aplikace třetích stran (mapy.cz, www.google.com/maps, povodňová mapa ČR - EDPP.CZ) dále se jedná o portály státní správy jako je např. databáze NPÚ.cz aj.), vyhotovení mapového podkladu ze serveru mapy.cz ze dne 3.8.2023.
- vyzoomění o ohledání ze dne 24.7.2023.
- informace o nemovité věci od povinného.
- informace o realizovaných cenách z dostupných databází (katastru nemovitostí):
 - realizovaný prodej vedený pod číslem vkladového řízení V-9800/2022-301. Podání k okamžiku 1.8.2022,
 - realizovaný prodej vedený pod číslem vkladového řízení V-5059/2023-301. Podání k okamžiku 5.5.2023,
 - realizovaný prodej vedený pod číslem vkladového řízení V-3029/2023-301. Podání k okamžiku 20.3.2023.

Podrobný popis dat, která byla pro ocenění vybrána (srovnávací vzorky) a použita dle nadefinovaných kritérií je obsažen v odstavci 4.2 znaleckého posudku.

2.3. Věrohodnost zdroje dat

Zdrojem dat jsou data získaná primárně z katastru nemovitostí a sekundárně z databází aplikací třetích stran na nich navazující.

Data lze považovat za věrohodné, protože katastr nemovitostí je veřejný seznam. Obdobně lze uvažovat u aplikací u třetích stran, protože nemají zájem a vliv v dané věci.

Data získána při místním šetření považujeme za věrohodná a pravdivá, protože byla porovnána znalcem s podklady za katastru nemovitostí aplikací třetích stran.

3. NÁLEZ

3.1. Popis postupu při sběru či tvorbě dat

Na základě definovaných zdrojů dat je proveden z těchto souborů výběr dat dle níže naznačeného postupu.

V nálezů je popsána oceňovaná nemovitá věc, včetně jejího okolí. Data byla vytvořena na základě provedeného sběru informací z katastru nemovitostí, z místního šetření (fotodokumentace, popis nemovité věci, údaje od vlastníka, dlužníka, povinného nebo jiné osoby, byla-li místnímu šetření přítomna) a z aplikací třetích stran (mapové podklady, územní plán aj.).

Z výpisu z listu vlastnictví jsou z katastru nemovitostí získány katastrální mapy předmětných oceňovaných nemovitých věcí, včetně souřadnic GNSS a také propojení s registrem územní identifikace, adres a nemovitostí (obsahuje také data o napojení nemovité věci na inženýrské sítě, způsob vytápění, zastavěnou plochu, konstrukci aj.).

Dle výše popsaného datového souboru oceňované nemovité věci jsou volena subjektivně kritéria pro výběr srovnávacích nemovitých věcí. Základní charakteristikou je prvotní vizuální podobnost vycházející z charakteru užívání nemovité věci, které jsou rozděleny v několika základních kategoriích: pozemky, byty, rodinné domy, které se dále dělí dle jejich způsobu užívání. Podle kritérií je proveden výběr z nadefinované množiny vzorků. Kritéria jsou volena dle specifika oceňované věci subjektivně, viz níže bod 4.2. Jedná se např. o lokalitu, výměru pozemku, velikost, stav, atd.

Jako primární zdroj dat pro srovnávací vzorky slouží opět katastr nemovitostí (kupní cena=realizovaný prodej) a aplikace společnosti Valuo.cz, která propojuje data s katastrem nemovitostí a realitními inzeráty. Z realitní inzerce jsou získány fotografie, rozměry a popis srovnávacího vzorku. Z katastru nemovitostí je získán údaj o realizované (kupní) ceně. Je-li potřeba lze vyžádat také kopii kupní smlouvy. V případě, že nejsou podle zhotovených kritérií nalezeny vhodné vzorky dojde k pokusu o výběr z databáze společnosti RE\MAX či jiné realitní databáze, která taktéž jako Valuo.cz obsahuje fotografie, popis, rozměry a kupní cenu srovnávacího vzorku. Pokud ani v této databázi nejsou nalezeny vhodné vzorky dochází k vyhledání srovnávacího vzorku pouze na základě dat z katastru nemovitostí. V tomto případě jsou k dispozici pouze údaje o kupní ceně a RÚIAN, viz výše. Z aplikací třetích stran lze pak dohledat fotografie nemovité věci z veřejné komunikace, ale zpravidla staršího data.

Získaná data jsou níže uvedena v přehledné tabulce v oddílu č. 4.2, kde je zobrazena fotografie objektu, jeho popis, výměra pozemku, identifikace pomocí adresy, kupní cena, včetně čísla řízení aj.

3.2. Popis postupu při zpracování dat

Vybrána data dle zadaných kritérií jsou zpracovávány v přehledných tabulkách, převážně včetně fotografií a popisů. U srovnávacích nemovitých věcí jsou také uvedeny realizované ceny se souvisejícími údaji.

3.3. Výčet sebraných nebo vytvořených dat

Katastrální údaje : kraj Jihočeský, okres České Budějovice, obec Včelná, k.ú. Včelná
Adresa nemovité věci: Jiříčkova 771, 373 82 Včelná

Místopis

Obec Včelná se nachází v Jihočeském kraji, cca 3 km jižně od města České Budějovice, cca 32 km jihozápadně od města Třeboň a cca 19 km severovýchodně od města Český Krumlov. Jedná se o obec s rozvinutou infrastrukturou a s nízkou nabídkou občanského vybavení. Rozšířená nabídka občanského vybavení je dostupná ve výše zmíněných městech. V obci se nachází knihovna, pošta a mateřská škola. Dopravní obslužnost obec zajišťují autobusy a vlaky.

Oceňovaná nemovitá věc se nachází v severovýchodní zastavěné části obce Včelná v ulici Jiříčkova č.p. 771 v zástavbě rodinných domů.

Zastávka autobusu „Včelná, Pod tratí“ se nachází cca 700 m od oceňované nemovité věci. Železniční stanice „Včelná“ se nachází cca 1,6 km od oceňované nemovité věci.

Situace

Typ pozemku: zast. plocha ostatní plocha orná půda
 trvalé travní porosty zahrada jiný
Využití pozemků: RD byty rekr.objekt garáže jiné
Okolí: bytová zóna průmyslová zóna nákupní zóna
 ostatní
Přípojky: / voda / kanalizace / plyn
veř. / vl. / elektro telefon
Dopravní dostupnost (do 10 minut pěšky): MHD železnice autobus
Dopravní dostupnost (do 10 minut autem): dálnice/silnice I. tř. silnice II.,III.tř.
Poloha v obci: okrajová část - zástavba RD
Přístup k pozemku zpevněná komunikace nezpevněná komunikace

Přístup přes pozemky

parc. č. 723/319 Obec Včelná, Husova 212, 37382 Včelná

Celkový popis nemovité věci

Jedná se o samostatně stojící, přízemní rodinný dům č.p. 771. Budova je založena na základových pasech s hydroizolací. Konstrukce budovy je zděná a její stavebně - technický stav je odpovídající částečné rozestavěnosti. Dům není podsklepený. Střecha budovy je pultová s krytinou z folie. Jedná se o novostavbu. Okna domu jsou osazena. K domu patří částečně oplocená zahrada a vestavěná garáž. Přístup k nemovité věci je po místní zpevněné komunikaci.

V domě se nachází technická místnost, pokoj, chodba, pokoj, koupelna, pokoj, předsín, chodba a druhá nedostavěná koupelna. Dům byl kolaudován před 2 lety. Koupelna je se sprchovým koutem. Podlahy jsou pokryté vinyem, koberci a keramickou dlažbou. Obklady jsou keramické. Dům je určen k dokončení výstavby. V domě se nachází příprava na chytrý dům Loxone.

Nájemní smlouvy nebyly zjištěny. Věcná břemena dle LV.

Z inženýrských sítí je nemovitá věc napojena na přípojku elektřiny, vodovodu a kanalizace. K domu je přivedena přípojka plynovodu. Přípojky nebylo možné ověřit. Vytápění domu je podlahové, tepelným čerpadlem.

Na pozemku parc. č. 723/712 stojí stavba rodinného domu č.p. 771. Pozemek je v katastru nemovitostí veden jako zastavěná plocha a nádvoří o celkové výměře 231 m². Pozemek parc. č. 723/360 navazuje na stavební pozemek parc. č. 723/712 a tvoří s ním jeden funkční celek. V katastru nemovitostí je veden jako orná půda o celkové výměře 611 m². Pozemky jsou rovinaté a travnaté. Na pozemcích se nachází zpevněné plochy. Pozemky jsou přístupné přes pozemek parc. č. 723/319 ve vlastnickém právu obce Včelná.

Součástí nemovité věci jsou IS a zpevněné plochy. Tyto skutečnosti jsou zohledněny v celkové obvyklé ceně.

Příslušenstvím nemovité věci je oplocení. Tyto skutečnosti jsou zohledněny v celkové obvyklé ceně.

Ohledání bylo provedeno dne 8.8.2023 za účasti povinného, který poskytl informace o nemovité věci. Bylo umožněno vnitřní ohledání. Bylo přislíbeno zaslání projektové dokumentace, do dne zpracování znaleckého posudku tak nebylo učiněno.

Rizika

Rizika spojená s právním stavem nemovité věci:

- NE Nemovitá věc je řádně zapsána v katastru nemovitostí
- NE Stav stavby umožňuje podpis zástavní smlouvy (vznikla věc)
- NE Skutečné užívání stavby není v rozporu s její kolaudací
- NE Přístup k nemovité věci je zajištěn přímo z veřejné komunikace

Rizika spojená s umístěním nemovité věci:

- NE Nemovitá věc není situována v záplavovém území

Věcná břemena a obdobná zatížení:

- ANO Věcná břemena ovlivňující obvyklou cenu
- ANO Zástavní právo
- ANO Exekuce

Komentář:

Věcné břemeno (podle listiny) služebnost inženýrských sítí spočívající v právu vedení, údržby, opravy a provozování inženýrských sítí (vodovodní přípojky, kanalizační přípojky, rozvody elektřiny a plynu). Právo vstupu na zatížené nemovitosti za účelem prohlídky, údržby inženýrských sítí včetně vybudování nové přípojky pro pozemky parc. č. 723/360 a parc. č. 723/712 s povinností k pozemkům parc. č. 723/211, parc. č. 723/214, parc. č. 723/275, parc. č. 723/288, parc. č. 723/312, parc. č. 723/317, parc. č. 723/319, parc. č. 723/343, parc. č. 723/345, parc. č. 723/351, parc. č. 723/374, parc. č. 723/382, parc. č. 723/397, parc. č. 723/403, parc. č. 723/419, parc. č. 723/427, parc. č. 723/452, parc. č. 723/472, parc. č. 723/473, parc. č. 723/474, parc. č. 723/475, parc. č. 723/476, parc. č. 723/477, parc. č. 723/478, parc. č. 723/479, parc. č. 723/480, parc. č. 723/482, parc. č. 723/483, parc. č. 723/484, parc. č. 723/485, parc. č. 723/486, parc. č. 723/487, parc. č. 723/488, parc. č. 723/490, parc. č. 723/495, parc. č. 723/496, parc. č. 723/512, parc. č. 723/714, parc. č. 723/715, parc. č. 723/716, parc. č. 723/717, parc. č. 723/718, parc. č. 723/719, parc. č. 723/722, parc. č. 723/723.

3.4. Stanovení kritérií výběru

Na základě popisu nemovité věci byla stanovena kritéria pro výběr srovnávacích nemovitých věcí jako koeficienty (K2-K7) podobnosti v tomto zpravovaném znaleckém posudku viz 4.2.

Na základě vyhodnocení kritérií byly nalezeny v katastru nemovitostí 3 srovnatelné realizované transakce, jak jsou popsány v části 4.2.

4. POSUDEK

4.1. Popis postupu při analýze dat

Použitý vybraný srovnávací vzorek dle námi stanovených kritérií byl podroben vyhodnocení v námi nadefinovaných parametrech primárně porovnávací metodou, v kterých byly subjektivně hodnoceny jednotlivé odlišnosti od oceňované nemovité věci. Při analýze dat se zohledňují jednotlivé odlišnosti přírůžkou nebo srážkou s ohledem také na slabé a silné stránky oceňované nemovité věci.

Kritéria pro výběr srovnávacích nemovitých věcí byla stanovena následovně:

- typ nemovité věci: rodinný dům
- velikost pozemku od 600 do 900 m²
- lokalita: okruh cca 7 km

4.2. Ocenění

1. Porovnávací hodnota

1.1. Rodinný dům č.p. 771 Včelná

| | |
|-------------------------------|-----------------------|
| Oceňovaná nemovitá věc | |
| Plocha pozemku: | 842,00 m ² |

Zdůvodnění a popis použitých koeficientů pro porovnání:

Koeficient K1 zohledňuje případnou redukci pramene ceny. V případě použití sjednaných cen, které byly sjednány v delším časovém úseku, bude v tomto koeficientu vyjádřen vývoj obvyklé ceny v čase. Na základě časové řady bude příslušným indexem sjednaná cena promítnuta do současného období, v kterém je ocenění provedeno.

Koeficient K2 zohledňuje velikost oceňované nemovité věci vzhledem k nemovitým věcem srovnávacím.

Koeficient K3 zohledňuje polohu nemovité věci v rámci územního celku (velikost sídla, občanská vybavenost, dopravní obslužnost) vzhledem k nemovitým věcem srovnávacím.

Koeficient K4 zohledňuje provedení, vybavení a příslušenství oceňované nemovité věci vzhledem k nemovitým věcem srovnávacím.


Koeficient K5 zohledňuje příslušenství oceňované nemovité věci vzhledem k nemovitým věcem srovnávacím.

Koeficient K6 zohledňuje celkový stav oceňované nemovité věci vzhledem k nemovitým věcem srovnávacím.

Koeficient K7 zohledňuje velikost pozemku oceňované nemovité věci vzhledem k pozemkům srovnávacích nemovitých věcí.


Srovnatelné nemovitě věci:

| | | | |
|--------------------------------|--|------------------------------|----------------------|
| Název: | Rodinný dům Včelná | | |
| Lokalita: | Dlouhé role 573 | | |
| Popis: | Rodinný dům nacházející se v obci Včelná. Jedná se o samostatně stojící, přízemní budovu zděné konstrukce. Střecha budovy je valbová s krytinou z tašek. Na střeše jsou žlaby se svody. Okna domu jsou dřevěná. Nemovitá věc stojí na pozemku o celkové výměře 653 m ² . Zastavěná plocha nemovité věci je 128 m ² . Nemovitá věc je připojena na dostupné inženýrské sítě. Příslušenstvím nemovité věci je oplocení a kolna. K domu patří zahrada. Přístup k nemovité věci je z místní zpevněné komunikace. | | |
| Pozemek: | 653,00 m ² | | |
| Zastavěná plocha: | 128,00 m ² | | |
| Použité koeficienty: | | | |
| K1 Redukce pramene ceny | | 1,00 | |
| K2 Velikosti objektu | | 1,02 | |
| K3 Poloha | | 1,00 | |
| K4 Provedení a vybavení | | 1,00 | |
| K5 Příslušenství nemovité věci | | 0,98 | |
| K6 Celkový stav | | 0,95 | |
| K7 Vliv pozemku | | 1,03 | |
| | Cena | Celkový koeficient Kc | Upravená cena |
| | 11 490 000 Kč | 0,98 | 11 260 200 Kč |



Zdroj: realizovaný prodej z 1.8.2022 (V-9800/2022-301)

| | | | |
|--------------------------------|--|------------------------------|----------------------|
| Název: | Rodinný dům Roudné | | |
| Lokalita: | Pšeničná 558 | | |
| Popis: | Rodinný dům nacházející se v obci Roudné. Jedná se o samostatně stojící, přízemní budovu zděné konstrukce. Střecha budovy je pultová. Na střeše jsou žlaby se svody. Nemovitá věc stojí na pozemku o celkové výměře 613 m ² . Nemovitá věc je připojena na dostupné inženýrské sítě. K domu patří zahrada. Přístup k nemovité věci je z místní zpevněné komunikace s chodníkem. | | |
| Pozemek: | 613,00 m ² | | |
| Zastavěná plocha: | 170,00 m ² | | |
| Použité koeficienty: | | | |
| K1 Redukce pramene ceny | | 1,00 | |
| K2 Velikosti objektu | | 1,00 | |
| K3 Poloha | | 1,00 | |
| K4 Provedení a vybavení | | 1,00 | |
| K5 Příslušenství nemovité věci | | 1,00 | |
| K6 Celkový stav | | 0,90 | |
| K7 Vliv pozemku | | 1,02 | |
| | Cena | Celkový koeficient Kc | Upravená cena |
| | 12 305 000 Kč | 0,92 | 11 320 600 Kč |



Zdroj: realizovaný prodej z 5.5.2023 (V-5059/2023-301)

| | | |
|--------------------------------|--|------------------------------|
| Název: | Rodinný dům Homole - Nové Homole | |
| Lokalita: | K Lesu 300 | |
| Popis: | Rodinný dům nacházející se v obci Homole - Nové Homole. Jedná se o samostatně stojící, přízemní budovu zděné konstrukce s podkrovím. Střecha budovy je valbová s krytinou z tašek. Na střeše jsou žlaby se svody. Nemovitá věc stojí na pozemku o celkové výměře 853 m ² . Zastavěná plocha nemovité věci je 119 m ² . Nemovitá věc je připojena na dostupné inženýrské sítě. Příslušenstvím nemovité věci je oplocení a bazén. K domu patří zahrada a vestavěná garáž. Přístup k nemovité věci je z místní zpevněné komunikace s chodníkem. | |
| Pozemek: | 853,00 m ² | |
| Zastavěná plocha: | 119,00 m ² | |
| Použité koeficienty: | | |
| K1 Redukce pramene ceny | 1,00 | |
| K2 Velikosti objektu | 0,98 | |
| K3 Poloha | 1,10 | |
| K4 Provedení a vybavení | 1,00 | |
| K5 Příslušenství nemovité věci | 0,98 | |
| K6 Celkový stav | 0,95 | |
| K7 Vliv pozemku | 1,00 | |
| | Cena | Celkový koeficient Kc |
| | 10 000 000 Kč | 1,00 |
| | | Upravená cena |
| | | 10 000 000 Kč |



Zdroj: realizovaný prodej z
20.3.2023
(V-3029/2023-301)

| | |
|---------------------------------------|------------------|
| Minimální jednotková porovnávací cena | 10 000 000 Kč/ks |
| Průměrná jednotková porovnávací cena | 10 860 267 Kč/ks |
| Maximální jednotková porovnávací cena | 11 320 600 Kč/ks |

| | |
|---|-------------------------|
| Výpočet porovnávací hodnoty na základě přímého porovnání | |
| Průměrná jednotková cena | 10 860 267 Kč/ks |
| Výsledná porovnávací hodnota | 10 860 267 Kč |

Postup výpočtu

Získaná data se vyhodnocují primárně metodou porovnávací, výjimečně dle specifikace nebo charakteru nemovité věci lze použít i jiné metody např. výnosovou v takovém případě je volba metody v posudku řádně odůvodněna, proč došlo k tomu postupu.

Ocenění je provedeno „cenou obvyklou“ ve smyslu definice uvedené §2, odst. 1 až 9 zákona č. 151/1997 Sb., o oceňování majetku a o změně některých zákonů (zákon o oceňování majetku), ve znění pozdějších předpisů:

1) Pokud tento zákon nestanoví jiný způsob oceňování, oceňují se majetek a služba obvyklou cenou.

(2) Obvyklou cenou se pro účely tohoto zákona rozumí cena, která by byla dosažena při prodeji stejného, popřípadě obdobného majetku nebo při poskytování stejné nebo obdobné služby v obvyklém obchodním styku v tuzemsku ke dni ocenění. Přitom se zvažují všechny okolnosti, které mají na cenu vliv, avšak do její výše se nepromítají vlivy mimořádných okolností trhu, osobních poměrů prodávajícího nebo kupujícího ani vliv zvláštní oblíby. Mimořádnými okolnostmi trhu se rozumějí například stav tísně prodávajícího nebo kupujícího, důsledky přírodních či jiných kalamit. Osobními poměry se rozumějí zejména vztahy majetkové, rodinné nebo jiné osobní vztahy mezi prodávajícím a kupujícím. Zvláštní oblíbou se rozumí zvláštní hodnota přikládaná majetku nebo službě vyplývající z osobního vztahu k nim. Obvyklá cena vyjadřuje hodnotu majetku nebo služby a určí se ze sjednaných cen porovnáním.

(3) V odůvodněných případech, kdy nelze obvyklou cenu určit, oceňuje se majetek a služba tržní hodnotou, pokud zvláštní právní předpis nestanoví jinak. Přitom se zvažují všechny okolnosti, které mají na tržní hodnotu vliv. Důvody pro neurčení obvyklé ceny musejí být v ocenění uvedeny.

(4) Tržní hodnotou se pro účely tohoto zákona rozumí odhadovaná částka, za kterou by měly být majetek nebo služba směněny ke dni ocenění mezi ochotným kupujícím a ochotným prodávajícím, a to v obchodním styku uskutečněném v souladu s principem tržního odstupu, po náležitém marketingu, kdy každá ze stran jednala informovaně, uvážlivě a nikoli v tísně. Principem tržního odstupu se pro účely tohoto zákona rozumí, že účastníci směny jsou osobami, které mezi sebou nemají žádný zvláštní vzájemný vztah a jednají vzájemně nezávisle.

(5) Určení obvyklé ceny a tržní hodnoty a postup při tomto určení musejí být z ocenění zřejmé, jejich použití, včetně použitých údajů, musí být odůvodněno a odpovídat druhu předmětu ocenění, účelu ocenění a dostupnosti objektivních dat využitelných pro ocenění. Podrobnosti k určení obvyklé ceny a tržní hodnoty stanoví vyhláška.

(6) Mimořádnou cenou se rozumí cena, do jejíž výše se promítly mimořádné okolnosti trhu, osobní poměry prodávajícího nebo kupujícího nebo vliv zvláštní oblíby.

(7) Cena určená podle tohoto zákona jinak než obvyklá cena, mimořádná cena nebo tržní hodnota, je cena zjištěná.

(8) Službou je poskytování činností nebo hmotně zachytitelných výsledků činností.

(9) Jiným způsobem oceňování stanoveným tímto zákonem nebo na jeho základě je

a) nákladový způsob, který vychází z nákladů, které by bylo nutno vynaložit na pořízení předmětu ocenění v místě ocenění a podle jeho stavu ke dni ocenění,

b) výnosový způsob, který vychází z výnosu z předmětu ocenění skutečně dosahovaného nebo z výnosu, který lze z předmětu ocenění za daných podmínek obvykle získat, a z kapitalizace tohoto výnosu (úrokové míry),

c) porovnávací způsob, který vychází z porovnání předmětu ocenění se stejným nebo obdobným předmětem a cenou sjednanou při jeho prodeji; je jím též ocenění věci odvozením z ceny jiné funkčně související věci,

d) oceňování podle jmenovité hodnoty, které vychází z částky, na kterou předmět ocenění zní nebo která je jinak zřejmá,

e) oceňování podle účetní hodnoty, které vychází ze způsobů oceňování stanovených na základě předpisů o účetnictví,

f) oceňování podle kurzové hodnoty, které vychází z ceny předmětu ocenění zaznamenané ve stanoveném období na trhu,

g) oceňování sjednanou cenou, kterou je cena předmětu ocenění sjednaná při jeho prodeji, popřípadě cena odvozená ze sjednaných cen.

Obvyklá cena se stanoví porovnávací metodou na základě přímého porovnání, a to na základě přepočtu přes cenu nebo užitnou plochu zpravidla min. tří (jsou-li k dispozici) obdobných nemovitých věcí. Porovnání je provedeno na základě subjektivního vyhodnocení shodných parametrů porovnávaných nemovitých věcí, které se o jednotlivého typu nemovité věci mohou lišit. Tyto parametry nazýváme koeficienty podobnosti. V každém z koeficientů se hodnotí kladné i záporné stránky, které jsou poté vyjádřeny číselně.

V případě, že oceňovaná nemovitá věc je zasažena riziky majícím vliv na obvyklou cenu (přístup, povodeň, atd.), lze výše uvedenou výslednou obvyklou cenu upravit srážkou v příslušné velikosti.

Průměrná jednotková cena oceňované nemovité věci (JTC_0) je vypočtena aritmetickým průměrem z jednotlivých upravených jednotkových cen srovnávacích nemovitých věcí ($IJTC_s$). Jednotlivé upravené jednotkové ceny ($IJTC_s$) jsou vypočteny jako násobek jednotkové ceny a celkového koeficientu K_c . Koeficient K_c je vypočten jako násobek jednotlivých koeficientů K_1 až K_n . V koeficientech jsou zahrnuty odlišnosti oceňované nemovité věci vzhledem k nemovitým věcem, které byly použity pro porovnání.

Obvyklá cena oceňované nemovité věci byla vypočtena přímým porovnáním jako aritmetický průměr jednotkových upravených cen srovnávacích nemovitých věcí.

2. Věcná břemena

2.1. Věcné břemeno (podle listiny)

Věcné břemeno (podle listiny) služebnost inženýrských sítí spočívající v právu vedení, údržby, opravy a provozování inženýrských sítí (vodovodní přípojky, kanalizační přípojky, rozvody elektriky a plynu). Právo vstupu na zatížené nemovitosti za účelem prohlídky, údržby inženýrských sítí včetně vybudování nové přípojky pro pozemky parc. č. 723/360 a parc. č. 723/712 s povinností k pozemkům parc. č. 723/211, parc. č. 723/214, parc. č. 723/275, parc. č. 723/288, parc. č. 723/312, parc. č. 723/317, parc. č. 723/319, parc. č. 723/343, parc. č. 723/345, parc. č. 723/351, parc. č. 723/374, parc. č. 723/382, parc. č. 723/397, parc. č. 723/403, parc. č. 723/419, parc. č. 723/427, parc. č. 723/452, parc. č. 723/472, parc. č. 723/473, parc. č. 723/474, parc. č. 723/475, parc. č. 723/476, parc. č. 723/477, parc. č. 723/478, parc. č. 723/479, parc. č. 723/480, parc. č. 723/482, parc. č. 723/483, parc. č. 723/484, parc. č. 723/485, parc. č. 723/486, parc. č. 723/487, parc. č. 723/488, parc. č. 723/490, parc. č. 723/495, parc. č. 723/496, parc. č. 723/512, parc. č. 723/714, parc. č. 723/715, parc. č. 723/716, parc. č. 723/717, parc. č. 723/718, parc. č. 723/719, parc. č. 723/722, parc. č. 723/723.

Ocenění práv odpovídajících věcným břemenům

Hodnota věcného břemene se stanovuje dle § 39a odst. 4).

Druh věcného břemene: služebnosti - oceněné paušální částkou

Věcné břemeno zřízeno na dobu neurčitou.

Hodnota stanovena paušální částkou ve výši:

10 000,- Kč.

Hodnota věcného břemene činí

= 10 000,- Kč

4.3. Výsledky analýzy dat

1. Porovnávací hodnota

1.1. Rodinný dům č.p. 771 Včelná

10 860 267,- Kč

2. Věcná břemena

2.1. Věcné břemeno (podle listiny)

10 000,- Kč

| | |
|----------------------------|----------------------|
| Porovnávací hodnota | 10 860 267 Kč |
| Věcné břemeno | 10 000 Kč |

Silné stránky

- lokalita (blízkost města České Budějovice)
- dostupnost dopravní
- novostavba

Slabé stránky

- rozestavěnost domu

| | |
|---|----------------------|
| Obvyklá cena | 10 860 000 Kč |
| slovy: Desetmilionůosmsetšedesát tisíc Kč | |

Komentář ke stanovení výsledné ceny

Při zjištění ceny obvyklé klademe důraz na srovnání nemovitých věcí ze sjednaných cen (realizovaných prodejů) v daném místě a čase se skutečnostmi zjištěnými při místním šetření. Při stanovení porovnávací hodnoty jsme vycházeli z údajů uvedených v katastru nemovitostí a aplikací třetích stran (Valuo.cz). V databázi jsme našli srovnatelné porovnávací nemovité věci, z nichž jsme vybrali ty, které nejvíce odpovídaly oceňované nemovité věci zejména co do lokality, velikosti, stáří a celkového stavu; tyto porovnávací nemovité věci byly následně použity pro výpočet obvyklé ceny. Určení obvyklé ceny nemá za cíl zjištění obecné či jinak stanovené ceny nemovité věci. Námi stanovená obvyklá cena slouží jako podklad pro stanovení nejnižšího podání pro dražbu. To, jakou má nemovitá věc skutečně hodnotu, za níž může být v daném místě a čase prodána, se ukáže teprve v dražbě.

V souladu s výše uvedeným byl proveden výpočet porovnávací hodnoty, který je uveden v odstavci 4.2.

5. ODŮVODNĚNÍ

5.1. Interpretace výsledků analýzy

Na základě výsledků analýzy, které jsou objektivním výstupem aplikace zvolené metody v kombinaci se shromážděnými a zpracovanými daty, zpravidla není možné ještě zodpovědět znaleckou otázku v závislosti na charakteru a specifik oceňované nemovité věci. Znalec interpretuje výsledky analýzy dat. V této interpretaci pak již znalec promítá své vlastní zkušenosti a vnáší do znaleckého posudku subjektivní prvek s odkazem, jak je např. popsáno v Advokátním bulletinu 11/2020.

Na základě provedeného porovnání s odkazem na soubor dat obsažený výše v odstavci porovnávací metoda s ohledem na vyhodnocení slabých a silných stránek, viz odst. 4.3. oceňované nemovité věci, a také s ohledem na případná rizika stanovujeme obvyklou cenu nemovité věci v níže uvedené objektivní zaokrouhlené výši.

5.2. Kontrola postupu

Byla provedena kontrola postupu podle § 52 písm. a) až e).

| | |
|---|----------------|
| a) vybere zdroj dat | byla provedena |
| b) sebere nebo vytvoří data | byla provedena |
| c) zpracuje data | byla provedena |
| d) provede analýzu dat a zformuluje její výsledky | byla provedena |
| e) interpretuje výsledky analýzy dat | byla provedena |
| f) zkontroluje svůj postup podle písmen a) až e) | byla provedena |
| g) zformuluje závěr | byla provedena |

6. ZÁVĚR

6.1. Citace zadané odborné otázky a odpověď

Otázka

Znaleckým úkolem bylo provést ocenění cenou obvyklou pozemku parc. č. 723/360 (orná půda) a pozemku parc. č. 723/712 (zastavěná plocha a nádvoří), jehož součástí je stavba č.p. 771 Včelná, způsob využití: rod. dům, vše v kat. území Včelná, obec Včelná, část obce Včelná, okres České Budějovice, zapsáno na LV 1159.

Odpověď

Na základě výše zjištěných skutečností dle námi vybraných zdrojových dat a provedené analýze stanovujeme cenu obvyklou v objektivní zaokrouhlené výši **10.860.000,-Kč**.

Níže uvádíme rozpis jednotlivých požadovaných částí dle usnesení soudního exekutora:

I. Nemovitá věc, které se výkon týká:

- pozemku parc. č. 723/360 (orná půda) a pozemku parc. č. 723/712 (zastavěná plocha a nádvoří), jehož součástí je stavba č.p. 771 Včelná, způsob využití: rod. dům, vše v kat. území Včelná, obec Včelná, část obce Včelná, okres České Budějovice, zapsáno na LV 1159.

II. Příslušenství nemovité věci, které se výkon týká:

- oplocení.

III. Výsledná cena nemovité věci (I.) a jejího příslušenství (II.), které se výkon týká:

- v objektivní zaokrouhlené výši **10.860.000,- Kč**.

IV. Znamá věcná břemena, výměnky a nájemní, pachtovní či předkupní práva, která prodejem v dražbě nezaniknou:

- Ve prospěch nemovité věci vážne věcné břemeno přístupu dle listiny. Znalec považuje výhodu oprávněné osoby z věcného břemene přiměřenou zjištěnému věcnému břemeni a zároveň se domnívá, že toto právo výrazně neomezuje prodat nemovitou věc v dražbě.

V. Výsledná cena nemovité věci (I.) a jejího příslušenství (II.), se zohledněním právní vady (IV.), které se výkon týká:

- v objektivní zaokrouhlené výši **10.870.000,- Kč**.

Obvyklá cena

10 860 000 Kč

slovy: Desetmilionůsmsetšedesáttisíc Kč

6.2. Podmínky správnosti závěru, případně skutečnosti snižující jeho přesnost

Dle § 57 vyhlášky č. 503/2020 Sb. Znalec zohlední při kontrole svého postupu podle § 52 písm. a) až e) též veškeré skutečnosti, které vzhledem k použitým podkladům a metodám mohou snižovat přesnost závěru znaleckého posudku. Sdělujeme, že námi zjištěné podklady jsou dostatečné pro stanovení obvyklé ceny dle novely zákona o oceňování. Při stanovení obvyklé ceny, jak je uvedeno výše, vycházíme z realizovaných cen a z údajů získaných při místním šetření. V případě, že nám nebylo umožněno vnitřní ohledání nemovité věci, tak náš závěr může, ale i nemusí být nepatrně zkreslen. Výše uvedené skutečnosti jsou závislé od praxe a subjektivního vyhodnocení stavebně-technického stavu oceňované nemovité věci osobami podílejícími se na zpracování znaleckého posudku. Dle našeho odborného názoru a praxe, lze považovat vliv uvedeného zkreslení z velké části za minimální.

SEZNAM PŘÍLOH

| | počet stran A4 v příloze: |
|---|---------------------------|
| Výpis z katastru nemovitostí pro LV č. 1159 | 4 |
| Snímek katastrální mapy | 1 |
| Snímek ortofotomapy | 1 |
| Mapa oblasti | 1 |
| Fotodokumentace nemovité věci | 5 |

Doplňující informace

Odměna byla sjednána v souladu s vyhláškou č. 504/2020 Sb.

Osoby podílející se na zpracování znaleckého posudku:

JUDr. Mgr. Marcel Petrásek, M.B.A., LL.M.

Ing. Jiří Roub

Ing. Petra Jedličková

Jakub Chrástecký

Označení osoby, která je povinna na žádost orgánu veřejné moci osobně stvrdit nebo doplnit znalecký posudek nebo blíže vysvětlit jeho obsah, pokud znalecký posudek zpracovala znalecká kancelář (§ 28 zákona č. 254/2019 Sb. o znalcích, znaleckých kancelářích a znaleckých ústavech):

JUDr. Mgr. Marcel Petrásek, M.B.A., LL.M.

Ing. Jiří Roub

Konzultant nebyl přibrán.

ZNALECKÁ DOLOŽKA

Posudek podává Znalecká společnost s.r.o., se sídlem v Praha 1 - Nové Město, Palackého 715/15, PSČ 110 00, IČ 29042054, zapsaná MSpr ČR č.j. 165/2010-OD-ZN podle ust. § 21 odst. 3 zák. č. 36/1967 Sb. a § 6 odst. 1 vyhl. Č. 37/1967 Sb., ve znění pozdějších předpisů, do prvního oddílu seznamu ústavů kvalifikovaných pro znaleckou činnost, a to pro znalecké posudky v oboru ekonomika s rozsahem znaleckého oprávnění pro ceny a odhady nemovitostí.

Znalecký posudek je zapsán v evidenci posudků pod pořadovým číslem 041031/2023.

V Praze 24.8.2023

JUDr. Mgr. Marcel Petrásek, M.B.A., LL.M. Digitálně podepsal JUDr. Mgr. Marcel Petrásek, M.B.A., LL.M.
Datum: 2023.08.24 10:09:15 +02'00'



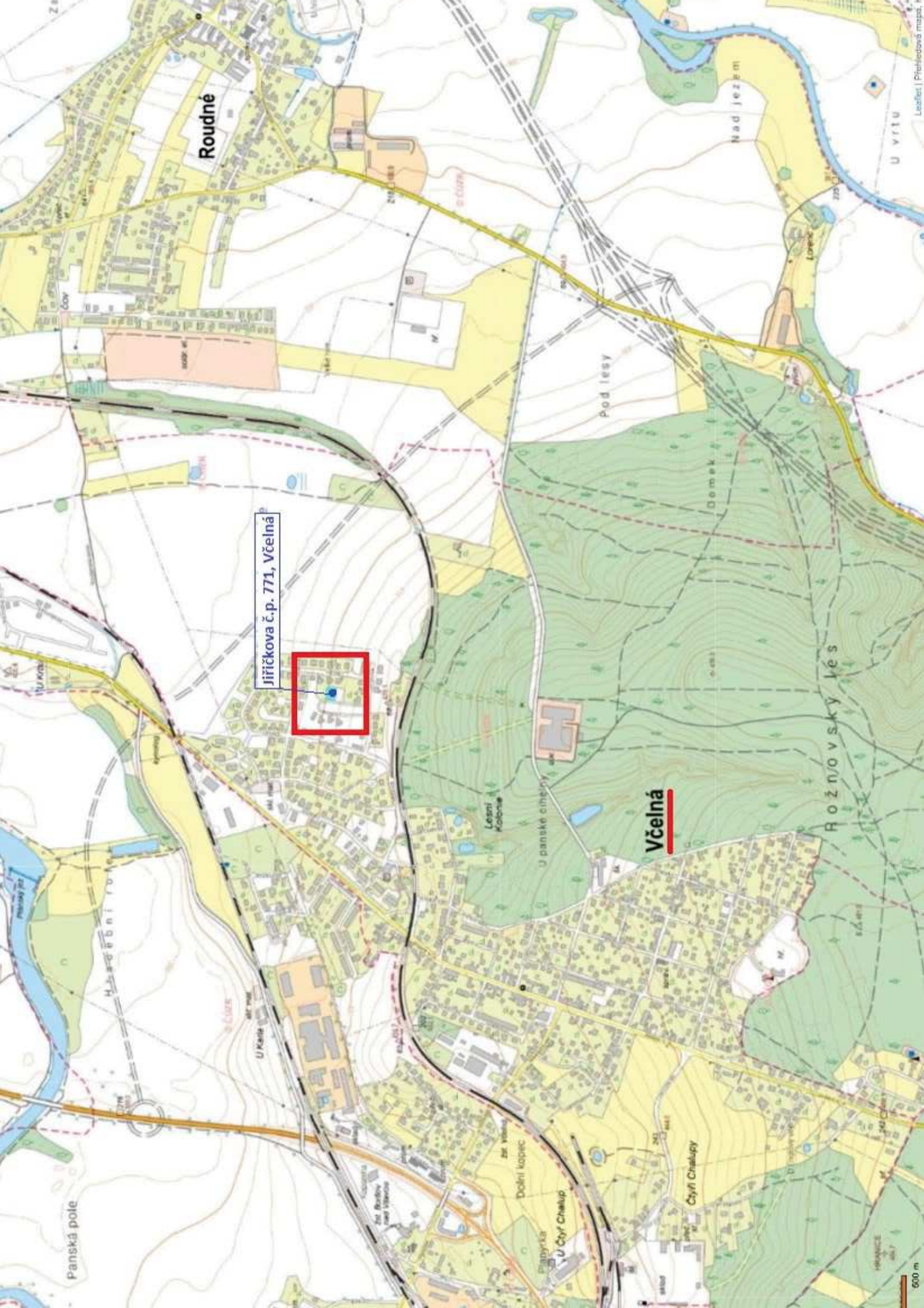
OTISK ZNALECKÉ PEČETI

Znalecká společnost s.r.o.
Palackého 715/15
110 00 Praha 1 - Nové Město



Dlouhé role





Roudné

Nad jezem

U vrtu

Jiríčkova č.p. 771, Včelná



Pod lesy

Domek

Včelná

ROŽNOVSKÝ LES

Panská pole

Dolní kopce

Čyfl Chalupy

500 m

Lesřitř | Přehledovř mřpř





