

# ZNALECKÝ POSUDEK

číslo položky: 079741/2023

Znalecký posudek je podán v oboru ekonomika, odvětví oceňování nemovitých věcí.



## Stručný popis předmětu znaleckého posudku

Ocenění řadové garáže a pozemku v k.ú. Krásná Hora nad Vltavou pro exekuční řízení č.j. 167 EX 6373/16.

<b>Znalec:</b>	<b>Znalecká společnost s.r.o.</b>
Adresa:	Palackého 715/15, 110 00 Praha 1 - Nové Město

<b>Zadavatel:</b>	<b>EXEKUTORSKÝ ÚŘAD PRAHA 10, JUDr. Igor Ivanko, soudní exekutor</b>
Adresa:	Dědinská 893/29, 161 00 Praha 6

**OBVYKLÁ CENA**

**38 700 Kč**

Počet stran: 21

Počet vyhotovení: 1

Vyhotovení číslo: 1

Podle stavu ke dni: 01.02.2024

Vyhotoveno: V Praze 01.02.2024

## 1. ZADÁNÍ

### 1.1. Znalecký úkol, odborná otázka zadavatele

Znaleckým úkolem je provést ocenění cenou obvyklou ideálního spoluvlastnického podílu o velikosti 1/2 (jedna polovina) na pozemcích parc. č. St. 291 (zastavěná plocha a nádvoří), na pozemku stojí stavba: bez čp/če, způsob využití: garáž, včetně příslušenství a parc. č. 512/43 (ostatní plocha) v kat. území Krásná Hora nad Vltavou, obec Krásná Hora nad Vltavou, část obce Krásná Hora nad Vltavou, okres Příbram, zapsáno na LV 290.

### 1.2. Účel znaleckého posudku

Účel znaleckého posudku je stanovení obvyklé ceny pro exekuční řízení.

### 1.3. Skutečnosti sdělené zadavatelem mající vliv na přesnost závěru znaleckého posudku

Nebyly sděleny.

### 1.4. Prohlídka

Prohlídka byla provedena dne 20.12.2023.

## 2. VÝČET PODKLADŮ

### 2.1. Popis postupu znalce při výběru zdrojů dat

Znalecká kancelář při zpracování znaleckého posudku vybírá a definuje zdroje dat, které budou v daném znaleckém posudku posuzovány. Zdrojem jsou dokumenty, zkoumaný předmět (věc), veřejné zdroje, informační databáze, informace získané při místním šetření či jakákoli jiná vstupní data, jež mají být zkoumána a vyhodnocena. Znalecká kancelář při výběru zdrojů dat postupuje následovně:

1) Primárním zdrojem dat je katastr nemovitostí a jeho přidružené aplikace.

*„Katastr nemovitostí je soubor údajů o nemovitostech v České republice zahrnující jejich soupis a popis a jejich geometrické a polohové určení. Jeho součástí je evidence vlastnických a jiných věcných práv a dalších, zákonem stanovených, práv k těmto nemovitostem. Katastr nemovitostí obsahuje řadu důležitých údajů o pozemcích a vybraných stavbách a o jejich vlastnících, a to dle zákona č. 256/2013 Sb. o katastru nemovitostí (katastrální zákon).*

*Registr územní identifikace, adres a nemovitostí (RÚIAN) je jedním ze základních registrů veřejné správy. Je veřejným seznamem, nevede žádné osobní údaje a je jedinečným zdrojem adres nejen pro veřejnou správu. Obsahuje také údaje o územních prvcích, územně evidenčních jednotkách a jejich vzájemných vazbách [zdroj: cuzk.cz]“*

Získaná zdrojová data jsou propojena s aplikacemi třetích stran a tím jsme získali další údaje jako jsou např. mapové podklady území, ortofotomapy, územní plány aj.

2) Sekundárním zdrojem dat je místní šetření, při kterém jsou sbírána data o oceňované nemovité věci přímo na místě na základě vnějšího ohledání, včetně pořízení podrobné fotodokumentace. Pokud je nám poskytnuta alespoň částečná součinnost jsou získána dále data o vnitřním uspořádání nemovité věci, jejím vybavením a stavu. Dochází také k zaměření nemovité věci v případě stavby je-li umožněn přístup do všech prostor objektu.

Dalším definovaným zdrojem dat jsou aplikace společností Valuo.cz, RE\MAX, či jiných realitních kanceláří, z kterých lze získat fotografie, popis, rozměry nejen srovnávacích vzorků. Tyto data je nutné potom jednoznačně zidentifikovat s katastrem nemovitostí, z kterého je získána kupní cena. Tuto identifikaci jsme provedli.

### 2.2. Výčet vybraných zdrojů dat a jejich popis

Níže uvádíme výpis podkladů, z kterých bylo při vyhotovení znaleckého posudku čerpáno. Jedná se o zdrojové dokumenty a informace, které mají dle našeho odborného názoru vliv na vypracování znaleckého posudku a zodpovězení uloženého znaleckého úkonu:

- usnesení soudního exekutora JUDr. Igora Ivánka o ustanovení znalecké kanceláře a objednávka znaleckého posudku ze dne 12.12.2023 pod č.j. 167 EX 6373/16-287,

- informace získané při místním šetření např. fotodokumentace pořízena při prohlídce, zjištění skutečnosti dotčené nemovité věci dne 20.12.2023,

- list vlastnictví č. 290 ze dne 11.12.2023, vyhotoveno dálkovým přístupem pro účel: Provedení exekuce,
- katastrální mapa, včetně ortofotomapy ze dne 18.12.2023, vyhotoveno přes aplikaci katastru Marushka, RÚIAN,
- aplikace třetích stran (mapy.cz, www.google.com/maps, povodňová mapa ČR - EDPP.CZ) dále se jedná o portály státní správy jako je např. databáze NPÚ.cz aj.), vyhotovení mapového podkladu ze serveru mapy.cz ze dne 18.12.2023.
- kopie územního plánu města Krásná Hora nad Vltavou z roku 2022,
- informace o realizovaných cenách z dostupných databází (katastru nemovitostí):

#### **Řadové garáže:**

- realizovaný prodej vedený pod číslem vkladového řízení V-2635/2022-211. Datum podání k okamžiku 28.3.2022,
- realizovaný prodej vedený pod číslem vkladového řízení V-3043/2022-211. Datum podání k okamžiku 7.4.2022,
- realizovaný prodej vedený pod číslem vkladového řízení V-5976/2022-211. Datum podání k okamžiku 15.7.2022.

#### **Stavební pozemky:**

- realizovaný prodej vedený pod číslem vkladového řízení V-3164/2022-211. Datum podání k okamžiku 11.4.2022,
- realizovaný prodej vedený pod číslem vkladového řízení V-5746/2022-211. Datum podání k okamžiku 7.7.2022,
- realizovaný prodej vedený pod číslem vkladového řízení V-4382/2022-211. Datum podání k okamžiku 19.5.2022.

Podrobný popis dat, která byla pro ocenění vybrána (srovnávací vzorky) a použita dle nadefinovaných kritérií je obsažen v odstavci 4.2 znaleckého posudku.

### **2.3. Věrohodnost zdroje dat**

Zdrojem dat jsou data získaná primárně z katastru nemovitostí a sekundárně z databází aplikací třetích stran na nich navazující.

Data lze považovat za věrohodné, protože katastr nemovitostí je veřejný seznam. Obdobně lze uvažovat u aplikací u třetích stran, protože nemají zájem a vliv v dané věci.

Data získána při místním šetření považujeme za věrohodná a pravdivá, protože byla porovnána znalcem s podklady za katastru nemovitostí aplikací třetích stran.

## 3. NÁLEZ

### 3.1. Popis postupu při sběru či tvorbě dat

Na základě definovaných zdrojů dat je proveden z těchto souboru výběr dat dle níže naznačeného postupu.

V nálezu je popsána oceňovaná nemovitá věc, včetně jejího okolí. Data byla vytvořena na základě provedeného sběru informací z katastru nemovitostí, z místního šetření (fotodokumentace, popis nemovité věci, údaje od vlastníka, dlužníka, povinného nebo jiné osoby, byla-li místnímu šetření přítomna) a z aplikací třetích stran (mapové podklady, územním plán aj.).

Z výpisu z listu vlastnictví jsou z katastru nemovitostí získány katastrální mapy předmětných oceňovaných nemovitých věcí, včetně souřadnic GNSS a také propojení s registrem územní identifikace, adres a nemovitostí (obsahuje také data o napojení nemovité věci na inženýrské sítě, způsob vytápění, zastavěnou plochu, konstrukci aj.).

Dle výše popsaného datového souboru oceňované nemovité věci jsou volena subjektivně kritéria pro výběr srovnávacích nemovitých věcí. Základní charakteristikou je prvotní vizuální podobnost vycházející z charakteru užívání nemovité věci, které jsou rozděleny v několika základních kategoriích: pozemky, byty, rodinné domy, které se dále dělí dle jejich způsobu užívání. Podle kritérií je proveden výběr z nadefinované množiny vzorků. Kritéria jsou volena dle specifika oceňované věci subjektivně, viz níže bod 4.2. Jedná se např. o lokalitu, výměru pozemku, velikost, stav, atd.

Jako primární zdroj dat pro srovnávací vzorky slouží opět katastr nemovitostí (kupní cena=realizovaný prodej) a aplikace společnosti Valuo.cz, která propojuje data s katastrem nemovitostí a realitními inzeráty. Z realitní inzerce jsou získány fotografie, rozměry a popis srovnávacího vzorku. Z katastru nemovitostí je získán údaj o realizované (kupní) ceně. Je-li potřeba lze vyžádat také kopii kupní smlouvy. V případě, že nejsou podle zhotovených kritérií nalezeny vhodné vzorky dojde k pokusu o výběr z databáze společnosti RE\MAX či jiné realitní databáze, která taktéž jako Valuo.cz obsahuje fotografie, popis, rozměry a kupní cenu srovnávacího vzorku. Pokud ani v této databázi nejsou nalezeny vhodné vzorky dochází k vyhledání srovnávacího vzorku pouze na základě dat z katastru nemovitostí. V tomto případě jsou k dispozici pouze údaje o kupní ceně a RÚIAN, viz výše. Z aplikací třetích stran lze pak dohledat fotografie nemovité věci z veřejné komunikace, ale zpravidla staršího data.

Získána data jsou níže uvedena v přehledné tabulce v oddílu č. 4.2, kde je zobrazena fotografie objektu, jeho popis, výměra pozemku, identifikace pomocí adresy, kupní cena, včetně čísla řízení aj.

### 3.2. Popis postupu při zpracování dat

Vybrána data dle zadaných kritérií jsou zpracovávány v přehledných tabulkách, převážně včetně fotografií a popisů. U srovnávacích nemovitých věcí jsou také uvedeny realizované ceny se souvisejícími údaji.

### 3.3. Výčet sebraných nebo vytvořených dat

Katastrální údaje: kraj Středočeský, okres Příbram, obec Krásná Hora nad Vltavou, k.ú. Krásná Hora nad Vltavou  
Adresa nemovité věci: Krásná Hora nad Vltavou, 262 56 Krásná Hora nad Vltavou

#### Místopis

Město Krásná Hora nad Vltavou se nachází cca 15 km jihozápadně od města Sedlčany, cca 20 km severozápadně od města Milevsko a cca 23 km jihovýchodně od města Příbram. Jedná se o město se základní infrastrukturou a s nízkou nabídkou občanského vybavení. Širší nabídka občanského vybavení je dostupná v Sedlčanech, Milevsku a v Příbrami. Ze vzdělávacích zařízení se ve městě nachází mateřské a základní školy. Nákup zboží je dostupný v supermarketech. Ve městě se dále nachází pošta, kulturní dům a restaurační zařízení. Do města vedou silnice II. a III. třídy.

Oceňované nemovité věci se nacházejí v severovýchodní zastavěné části města v areálu řadových garáží.

Zastávka autobusu „Krásná Hora nad Vltavou, Pražská“ se nachází cca 300 m od oceňované nemovité věci.

#### Situace

Typ pozemku:  zast. plocha  ostatní plocha  orná půda  
 trvalé travní porosty  zahrada  jiný  
Využití pozemků:  RD  byty  rekr.objekt  garáže  jiné  
Okolí:  bytová zóna  průmyslová zóna  nákupní zóna  
 ostatní  
Přípojky:  /  voda  /  kanalizace  /  plyn  
veř. / vl.  /  elektro  telefon  
Dopravní dostupnost (do 10 minut pěšky):  MHD  železnice  autobus  
Dopravní dostupnost (do 10 minut autem):  dálnice/silnice I. tř.  silnice II.,III.tř.  
Poloha v obci: okrajová část - smíšená zástavba  
Přístup k pozemku  zpevněná komunikace  nezpevněná komunikace

#### Přístup přes pozemky

parc. č. 512/37 Město Krásná Hora nad Vltavou, č. p. 45, 26256 Krásná Hora nad Vltavou

#### Celkový popis nemovité věci

##### Pozemek parc. č. St. 291

Jedná se o řadovou, krajní, přízemní garáž. Garáž je pravděpodobně založena na základových pasech. Konstrukce garáže je zděná a její stavebně - technický stav je odpovídající zanedbané údržbě. Fasáda garáže není zateplená. Střecha garáže je pultová s krytinou z vlny. Na střeše jsou žlaby. Klempířské prvky jsou z pozinkovaného plechu. Vrata garáže jsou plechová dvoukřídlá. Přístup k nemovitosti je po místní nezpevněné komunikaci nacházející se na pozemku parc. č. 512/37, který je ve vlastnictví města Krásná Hora nad Vltavou.

Nájemní smlouvy nebyly zjištěny. Věcná břemena nebyla zjištěna.

Z inženýrských sítí pravděpodobně není nemovitá věc napojena na přípojku elektřiny. Přípojky nebylo možné ověřit.



Na pozemku parc. č. St. 291 stojí stavba garáže bez č.p./č.e. Pozemek je v katastru nemovitostí veden jako zastavěná plocha a nádvoří o celkové výměře 27 m<sup>2</sup>. Pozemek je celý zastavený stavbou garáže a má obdélníkový tvar. K pozemku vede nezpevněná cesta.

Pozemek parc. č. St. 512/43

Na pozemku parc. č. 512/43 stojí plechová garáž, **kteřa není předmětem ocenění**. Pozemek je v katastru nemovitostí veden jako ostatní plocha o výměře 27 m<sup>2</sup>. Pozemek je celý zastavený stavbou plechové garáže a má obdélníkový tvar. K pozemku vede nezpevněná cesta (viz. výše).

Z inženýrských sítí pravděpodobně není nemovitá věc napojena na přípojku elektřiny. Přípojky nebylo možné ověřit.

Nájemní smlouvy nebyly zjištěny. Věcná břemena nebyla zjištěna.

V územním plánu je pozemek vedený jako plocha bydlení hromadné.

Příslušenství nebylo zjištěno. Tyto skutečnosti jsou zohledněny v celkové obvyklé ceně.

Ohledání bylo provedeno dne 20.12.2023.

## Rizika

### **Rizika spojená s právním stavem nemovité věci:**

NE Nemovitá věc je řádně zapsána v katastru nemovitostí  
NE Stav stavby umožňuje podpis zástavní smlouvy (vznikla věc)  
NE Skutečné užívání stavby není v rozporu s její kolaudací  
NE Přístup k nemovité věci je zajištěn přímo z veřejné komunikace  
Komentář: Přístup k nemovitosti je po místní nezpevněné komunikaci nacházející se na pozemku parc. č. 512/37, který je ve vlastnictví města Krásná Hora nad Vltavou.

### **Rizika spojená s umístěním nemovité věci:**

NE Nemovitá věc není situována v záplavovém území

### **Věcná břemena a obdobná zatížení:**

ANO Zástavní právo  
ANO Exekuce  
Komentář: Věcná břemena nebyla zjištěna.

## 3.4. Stanovení kritérií výběru

Na základě popisu nemovité věci byla stanovena kritéria pro výběr srovnávacích nemovitých věcí jako koeficienty (K2-K7) podobnosti v tomto zpracovaném znaleckém posudku viz 4.2.

Na základě popisu nemovité věci (pozemků) byla stanovena kritéria pro výběr srovnávacích nemovitých věcí jako koeficienty (mimo KRC a KUV) podobnosti v tomto zpracovaném znaleckém posudku viz 4.2.

Na základě vyhodnocení kritérií byly nalezeny v katastru nemovitostí 3 a 3 srovnatelné realizované transakce, jak jsou popsány v části 4.2.

## 4. POSUDEK

### 4.1. Popis postupu při analýze dat

Použitý vybraný srovnávací vzorek dle námi stanovených kritérií byl podroben vyhodnocení v námi nadefinovaných parametrech primárně porovnávací metodou, v kterých byly subjektivně hodnoceny jednotlivé odlišnosti od oceňované nemovité věci. Při analýze dat se zohledňují jednotlivé odlišnosti přírážkou nebo srážkou s ohledem také na slabé a silné stránky oceňované nemovité věci.

Kritéria pro výběr srovnávacích nemovitých věcí byla stanovena následovně:

- typ stavby: garáž,
- lokalita: k.ú. Krásná Hora nad Vltavou, blízké okolí do cca 20 km.
- typ pozemku: stavební pozemek,
- lokalita: k.ú. Krásná Hora nad Vltavou, blízké okolí do cca 20 km.

### 4.2. Ocenění

#### Řadová garáž (na parc. č. St. 291)

##### 1. Porovnávací hodnota

##### 1.1. Řadová garáž Krásná Hora nad Vltavou (okr. Příbram)

Oceňovaná nemovitá věc	
Zastavěná plocha:	27,00 m <sup>2</sup>
Plocha pozemku:	27,00 m <sup>2</sup>

##### Zdůvodnění a popis použitých koeficientů pro porovnání:

Koeficient K1 zohledňuje případnou redukci pramene ceny. V případě použití sjednaných cen, které byly sjednány v delším časovém úseku, bude v tomto koeficientu vyjádřen vývoj obvyklé ceny v čase. Na základě časové řady bude příslušným indexem sjednaná cena promítnuta do současného období, v kterém je ocenění provedeno.

Koeficient K2 zohledňuje velikost oceňované nemovité věci vzhledem k nemovitým věcem srovnávacím.

Koeficient K3 zohledňuje polohu nemovité věci v rámci územního celku (velikost sídla, občanská vybavenost, dopravní obslužnost) vzhledem k nemovitým věcem srovnávacím.

Koeficient K4 zohledňuje provedení, vybavení a příslušenství oceňované nemovité věci vzhledem k nemovitým věcem srovnávacím.

Koeficient K5 zohledňuje příslušenství oceňované nemovité věci vzhledem k nemovitým věcem srovnávacím.


Koeficient K6 zohledňuje celkový stav oceňované nemovité věci vzhledem k nemovitým věcem srovnávacím.




Koeficient K7 zohledňuje velikost pozemku oceňované nemovité věci vzhledem k pozemkům srovnávacích nemovitých věcí.


Koeficient K8 zohledňuje prodejnost nemovité věci na současném realitním trhu.

#### Srovnatelné nemovité věci:

<b>Název:</b>	<b>Řadová garáž Krásná Hora nad Vltavou</b>		
<b>Popis:</b>	Jedná se o realizovaný prodej garáže s pozemkem parc. č. 286 v k.ú. Krásná Hora nad Vltavou o výměře 25 m <sup>2</sup> .		
<b>Pozemek:</b>	25,00 m <sup>2</sup>		
<b>Zastavěná plocha:</b>	25,00 m <sup>2</sup>		
<b>Použité koeficienty:</b>			
K1 Redukce pramene ceny		1,15	
K2 Velikosti objektu		1,02	
K3 Poloha		1,00	
K4 Provedení a vybavení		1,00	
K5 Příslušenství nemovité věci		1,00	
K6 Celkový stav		1,00	
K7 Vliv pozemku		1,00	
K8 Úvaha zpracovatele ocenění		1,00	
<b>Cena</b>		<b>Celkový koeficient Kc</b>	<b>Zdroj: realizovaný prodej ze dne 28.3.2022 (V-2635/2022-211)</b>
65 000 Kč		1,17	<b>Upravená cena 76 050 Kč</b>

<b>Název:</b>	<b>Řadová garáž Kamýk nad Vltavou</b>		
<b>Popis:</b>	Jedná se o realizovaný prodej garáže s pozemkem parc. č. st. 407 v k.ú. Kamýk nad Vltavou o výměře 19 m <sup>2</sup> .		
<b>Pozemek:</b>	19,00 m <sup>2</sup>		
<b>Zastavěná plocha:</b>	19,00 m <sup>2</sup>		
<b>Použité koeficienty:</b>			
K1 Redukce pramene ceny		1,00	
K2 Velikosti objektu		1,08	
K3 Poloha		1,05	
K4 Provedení a vybavení		1,00	
K5 Příslušenství nemovité věci		1,00	
K6 Celkový stav		1,00	
K7 Vliv pozemku		1,00	
K8 Úvaha zpracovatele ocenění		1,00	
<b>Cena</b>		<b>Celkový koeficient Kc</b>	<b>Zdroj: realizovaný prodej ze dne 7.4.2022 (V-3043/2022-211)</b>
50 000 Kč		1,13	<b>Upravená cena 56 500 Kč</b>

<b>Název:</b>	<b>Řadová garáž Solenice</b>	
<b>Popis:</b>	Jedná se o realizovaný prodej garáže s pozemkem parc. č. 176 v k.ú. Solenice o výměře 23 m <sup>2</sup> .	
<b>Pozemek:</b>	23,00 m <sup>2</sup>	
<b>Zastavěná plocha:</b>	23,00 m <sup>2</sup>	

<b>Použité koeficienty:</b>			
K1 Redukce pramene ceny		1,15	
K2 Velikosti objektu		1,04	
K3 Poloha		0,80	
K4 Provedení a vybavení		1,00	
K5 Příslušenství nemovité věci		0,95	
K6 Celkový stav		0,80	
K7 Vliv pozemku		1,00	
K8 Úvaha zpracovatele ocenění		1,00	
<b>Cena</b>	<b>Celkový koeficient Kc</b>		<b>Zdroj: realizovaný prodej ze dne 15.7.2022 (V-5976/2022-211)</b>
175 000 Kč	0,73		<b>Upravená cena 127 750 Kč</b>

Minimální jednotková porovnávací cena	56 500 Kč/ks
Průměrná jednotková porovnávací cena	86 767 Kč/ks
Maximální jednotková porovnávací cena	127 750 Kč/ks

<b>Výpočet porovnávací hodnoty na základě přímého porovnání</b>	
Průměrná jednotková cena	<b>86 767 Kč/ks</b>
<b>Porovnávací hodnota před korekcí ceny</b>	86 767,00
Nižší obchodovatelnost spoluvlastnických podílů	* 0,80
	= 69 413,60
Vlastnický podíl	* 1 / 2
<b>Výsledná porovnávací hodnota</b>	<b>34 707 Kč</b>

## Pozemek parc. č. 512/43

### 1. Hodnota pozemků

#### 1.1. Pozemek Krásná Hora nad Vltavou (okr. Příbram)

##### Porovnávací metoda

##### Přehled srovnatelných pozemků:

<b>Název:</b>	k.ú. Krásná Hora nad Vltavou, realizovaný prodej ze dne 11.4.2022, V-3164/2022-211				
<b>Popis:</b>	Jedná se o realizovaný prodej stavebního pozemku parc. č. 1334 v k.ú. Krásná Hora nad Vltavou o výměře 26 m <sup>2</sup> .				
<b>Koeficienty:</b>					
redukce pramene ceny -					1,15
velikost pozemku -					1,00
poloha pozemku -					1,00
dopravní dostupnost -					1,00
možnost zastavění poz. -					1,00
intenzita využití poz. -					1,00
vybavenost pozemku -					1,00
úvaha zpracovatele ocenění -					1,00
<b>Cena</b>	<b>Výměra</b>	<b>Jednotková cena</b>	<b>Koeficient</b>	<b>Upravená JC.</b>	

[ Kč ]	[ m <sup>2</sup> ]	JC [ Kč/m <sup>2</sup> ]	K <sub>C</sub>	[ Kč/m <sup>2</sup> ]
6 000	26	230,77	1,15	<b>265,39</b>

<b>Název: k.ú. Bražná, realizovaný prodej ze dne 7.7.2022, V-5746/2022-211</b>				
<b>Popis:</b> Jedná se o realizovaný prodej stavebních pozemků parc. č. 461 a parc. č. 460 v k.ú. Bražná o výměře 2 448 m <sup>2</sup> .				
<b>Koeficienty:</b>				
redukce pramene ceny -			1,12	
velikost pozemku -			0,80	
poloha pozemku -			0,90	
dopravní dostupnost -			1,00	
možnost zastavění poz. -			0,80	
intenzita využití poz. -			0,70	
vybavenost pozemku -			0,95	
úvaha zpracovatele ocenění -			1,00	
<b>Cena</b>	<b>Výměra</b>	<b>Jednotková cena</b>	<b>Koeficient</b>	<b>Upravená JC.</b>
[ Kč ]	[ m <sup>2</sup> ]	JC [ Kč/m <sup>2</sup> ]	K <sub>C</sub>	[ Kč/m <sup>2</sup> ]
2 050 000	2 448	837,42	0,43	<b>360,09</b>

<b>Název: k.ú. Dřevníky, realizovaný prodej ze dne 19.5.2022, V-4382/2022-211</b>				
<b>Popis:</b> Jedná se o realizovaný prodej stavebních pozemků parc. č. 1073/13 a parc. č. 1067/5 v k.ú. Dřevníky o výměře 148 m <sup>2</sup> .				
<b>Koeficienty:</b>				
redukce pramene ceny -			1,15	
velikost pozemku -			1,00	
poloha pozemku -			1,00	
dopravní dostupnost -			1,00	
možnost zastavění poz. -			1,20	
intenzita využití poz. -			1,00	
vybavenost pozemku -			1,00	
úvaha zpracovatele ocenění -			1,00	
<b>Cena</b>	<b>Výměra</b>	<b>Jednotková cena</b>	<b>Koeficient</b>	<b>Upravená JC.</b>
[ Kč ]	[ m <sup>2</sup> ]	JC [ Kč/m <sup>2</sup> ]	K <sub>C</sub>	[ Kč/m <sup>2</sup> ]
14 800	148	100,00	1,38	<b>138,00</b>

Minimální jednotková porovnávací cena	138,00 Kč/m <sup>2</sup>
Průměrná jednotková porovnávací cena	254,49 Kč/m <sup>2</sup>
Maximální jednotková porovnávací cena	360,09 Kč/m <sup>2</sup>

#### Stanovení a zdůvodnění jednotkové ceny pozemků

Koeficient redukce pramene ceny zohledňuje případnou redukcí pramene ceny. V případě použití sjednaných cen, které byly sjednány v delším časovém úseku, bude v tomto koeficientu vyjádřen vývoj obvyklé ceny v čase. Na základě časové řady bude příslušným indexem sjednaná cena promítnuta do současného období, v kterém je ocenění provedeno.

Koeficient možnost zastavění pozemku zohledňuje: možnost zastavění oceňovaných nemovitých věcí vzhledem k nemovitým věcem srovnávacím.

Koeficient velikosti pozemků zohledňuje: velikost oceňovaných nemovitých věcí vzhledem k nemovitým věcem srovnávacím.

Koeficient intenzity využití zohledňuje: intenzitu využití oceňovaných nemovitých věcí vzhledem k nemovitým věcem srovnávacím.

Koeficient polohy pozemku: zohledňuje polohu nemovitých věcí v rámci územního celku (velikost sídla, občanská vybavenost, dopravní obslužnost) vzhledem k nemovitým věcem srovnávacím.

Koeficient vybavenosti pozemku: zohledňuje vybavení a příslušenství oceňovaných nemovitých věcí vzhledem k nemovitým věcem srovnávacím.

Koeficient dopravní dostupnosti: zohledňuje dopravní dostupnost oceňovaných nemovitých věcí vzhledem k nemovitým věcem srovnávacím.

Koeficient úvahy zpracovatele zohledňuje prodejnost nemovité věci na současném realitním trhu.

Druh pozemku	Parcela č.	Výměra [ m <sup>2</sup> ]	Jednotková cena [ Kč/m <sup>2</sup> ]	Spoluvlastnický podíl	Celková cena pozemku [ Kč ]
ostatní plocha	512/43	27	255,00	1 / 2	3 443
<b>Obvyklá cena před korekcí ceny</b>					3 443
Nižší obchodovatelnost spoluvlastnických podílů			* 0,80	=	2 754,40
<b>Celková výměra pozemků</b>		<b>27</b>	<b>Hodnota pozemků celkem</b>		<b>2 754</b>

### Postup výpočtu

Získaná data se vyhodnocují primárně metodou porovnávací, výjimečně dle specifikace nebo charakteru nemovité věci lze použít i jiné metody např. výnosovou v takovém případě je volba metody v posudku řádně odůvodněna, proč došlo k tomu postupu.

Ocenění je provedeno „cenou obvyklou“ ve smyslu definice uvedené §2, odst. 1 až 9 zákona č. 151/1997 Sb., o oceňování majetku a o změně některých zákonů (zákon o oceňování majetku), ve znění pozdějších předpisů:

1) Pokud tento zákon nestanoví jiný způsob oceňování, oceňují se majetek a služba obvyklou cenou.

(2) Obvyklou cenou se pro účely tohoto zákona rozumí cena, která by byla dosažena při prodejkách stejného, popřípadě obdobného majetku nebo při poskytování stejné nebo obdobné služby v obvyklém obchodním styku v tuzemsku ke dni ocenění. Přitom se zvažují všechny okolnosti, které mají na cenu vliv, avšak do její výše se nepromítají vlivy mimořádných okolností trhu, osobních poměrů prodávajícího nebo kupujícího ani vliv zvláštní obliby. Mimořádnými okolnostmi trhu se rozumějí například stav tísně prodávajícího nebo kupujícího, důsledky přírodních či jiných kalamit. Osobními poměry se rozumějí zejména vztahy majetkové, rodinné nebo jiné osobní vztahy mezi prodávajícím a kupujícím. Zvláštní oblibou se rozumí zvláštní hodnota přikládána majetku nebo službě vyplývající z osobního vztahu k nim. Obvyklá cena vyjadřuje hodnotu majetku nebo služby a určí se ze sjednaných cen porovnáním.

(3) V odůvodněných případech, kdy nelze obvyklou cenu určit, oceňuje se majetek a služba tržní hodnotou, pokud zvláštní právní předpis nestanoví jinak. Přitom se zvažují všechny okolnosti, které mají na tržní hodnotu vliv. Důvody pro neurčení obvyklé ceny musejí být v ocenění uvedeny.

(4) Tržní hodnotou se pro účely tohoto zákona rozumí odhadovaná částka, za kterou by měly být majetek nebo služba směněny ke dni ocenění mezi ochotným kupujícím a ochotným prodávajícím, a to v obchodním styku uskutečněném v souladu s principem tržního odstupu, po náležitém marketingu, kdy každá ze stran jednala informovaně, uvážlivě a nikoli v tísní. Principem tržního odstupu se pro účely tohoto zákona rozumí, že účastníci směny jsou osobami, které mezi sebou nemají žádný zvláštní vzájemný vztah a jednají vzájemně nezávisle.

(5) Určení obvyklé ceny a tržní hodnoty a postup při tomto určení musejí být z ocenění zřejmé, jejich použití, včetně použitých údajů, musí být odůvodněno a odpovídat druhu předmětu ocenění, účelu ocenění a dostupnosti objektivních dat využitelných pro ocenění. Podrobnosti k určení obvyklé ceny a tržní hodnoty stanoví vyhláška.

(6) Mimořádnou cenou se rozumí cena, do jejíž výše se promítly mimořádné okolnosti trhu, osobní poměry prodávajícího nebo kupujícího nebo vliv zvláštní oblíbenosti.

(7) Cena určená podle tohoto zákona jinak než obvyklá cena, mimořádná cena nebo tržní hodnota, je cena zjištěná.

(8) Službou je poskytování činností nebo hmotně zachytitelných výsledků činností.

(9) Jiným způsobem oceňování stanoveným tímto zákonem nebo na jeho základě je

a) nákladový způsob, který vychází z nákladů, které by bylo nutno vynaložit na pořízení předmětu ocenění v místě ocenění a podle jeho stavu ke dni ocenění,

b) výnosový způsob, který vychází z výnosu z předmětu ocenění skutečně dosahovaného nebo z výnosu, který lze z předmětu ocenění za daných podmínek obvykle získat, a z kapitalizace tohoto výnosu (úrokové míry),

c) porovnávací způsob, který vychází z porovnání předmětu ocenění se stejným nebo obdobným předmětem a cenou sjednanou při jeho prodeji; je jím též ocenění věci odvozením z ceny jiné funkčně související věci,

d) oceňování podle jmenovité hodnoty, které vychází z částky, na kterou předmět ocenění zní nebo která je jinak zřejmá,

e) oceňování podle účetní hodnoty, které vychází ze způsobů oceňování stanovených na základě předpisů o účetnictví,

f) oceňování podle kurzové hodnoty, které vychází z ceny předmětu ocenění zaznamenané ve stanoveném období na trhu,

g) oceňování sjednanou cenou, kterou je cena předmětu ocenění sjednaná při jeho prodeji, popřípadě cena odvozená ze sjednaných cen.

Obvyklá cena se stanoví porovnávací metodou na základě přímého porovnání, a to na základě



přepočtu přes cenu nebo užitnou plochu zpravidla min. tří (jsou-li k dispozici) obdobných nemovitých věcí. Porovnání je provedeno na základě subjektivního vyhodnocení shodných parametrů porovnávaných nemovitých věcí, které se o jednotlivého typu nemovité věci mohou lišit. Tyto parametry nazýváme koeficienty podobnosti. V každém z koeficientů se hodnotí kladné i záporné stránky, které jsou poté vyjádřeny číselně.

V případě, že oceňovaná nemovitá věc je zasažena riziky majícím vliv na obvyklou cenu (přístup, povodeň, atd.), lze výše uvedenou výslednou obvyklou cenu upravit srážkou v příslušné velikosti.

### **Problematika spoluvlastnických podílů**

V případě, že předmětem ocenění je spoluvlastnický podíl, tak se aplikuje srážkový koeficient nižší obchodovatelnosti nemovité věci, není-li ve znaleckém úkolu (zadavatelem posudku) určeno jinak. Metodický postup oceňování spoluvlastnických podílů je uveden níže.

Metodicky se pro stanovení ceny obvyklé vychází ze vzorků podobných nemovitých věcí nabízených k prodeji (nebo již zrealizovaných prodejů), obecně tedy z aktuální tržní ceny porovnatelných nemovitých věcí, avšak nemovitých věcí nabízených či již prodaných jako celek. Ačkoliv stav, kdy se nemovitě věci nachází ve spoluvlastnictví více osob, není nijak neobvyklý, tak vesměs se jednotlivé spoluvlastnické podíly na nemovitých věcech, až na vzácné výjimky, veřejně neobchodují, neboť na reálním trhu je takřka mizivá poptávka po takovýchto částech nemovitých věcí. Tato faktická neexistence trhu se spoluvlastnickými podíly na nemovitých věcech je přímým důsledkem nízké obchodovatelnosti spoluvlastnických podílů na nemovitých věcech. Skutečnost, že v podstatě nejsou k dispozici vzorky porovnatelných spoluvlastnických podílů na nemovitých věcech, nýbrž pouze srovnatelné obchodované nemovitě věci jakožto celky, musí být jako taková rovněž zohledněna při ocenění spoluvlastnického podílu na nemovitě věci, kdy se tak děje prostřednictvím užití koeficientu nižší obchodovatelnosti spoluvlastnických podílů.

Vedle výše zmíněného problematického aspektu při obchodování se spoluvlastnickým podílem na nemovitých věcech spočívajícím v někdy až absentujícím trhu se spoluvlastnickými podíly na nemovitých věcech je rovněž nutné zmínit, že situace, kdy předmětem obchodní transakce není celá nemovitá věc, nýbrž pouze spoluvlastnický podíl, představuje pro případného zájemce o koupi nemovité věci značný zdroj potenciačních potíží, a to z toho důvodu, že se po nabytí daného spoluvlastnického podílu nestane výlučným vlastníkem nemovité věci, tedy nebude oprávněn rozhodovat o osudu dotyčné nemovité věci zcela libovolně dle vlastního úsudku ani s ní takto nakládat, nýbrž bude do budoucna nucen vždy nějakým způsobem kooperovat s ostatními spoluvlastníky.

Tyto nepříjemnosti, které jsou spojené s koupí pouze spoluvlastnického podílu na nemovitě věci, se následně odrážejí v zájmu potenciačních kupujících při nabídce spoluvlastnických podílů k prodeji, který je obecně nižší v porovnání se situací, kdy je nabízena celá nemovitá věc, v důsledku čehož je rovněž i dosahovaná prodejní cena spoluvlastnického podílu nižší, než by napovídala velikost konkrétního spoluvlastnického podílu – tedy například u spoluvlastnického podílu o velikosti 1/2 je jeho prodejní cena nižší než polovina celé nemovité věci, u velikosti 1/3 je jeho prodejní cena nižší než třetina celé nemovité věci atp. Nejinak je tomu i v případě prodeje spoluvlastnického podílu v exekučním řízení formou veřejné dražby, naopak skutečnost je taková, že v tomto případě jsou výše zmíněné problematické charakteristiky spoluvlastnického podílu kupujícími vnímány dokonce ještě intenzivněji, neboť se s ostatními spoluvlastníky zpravidla neznají a riziko případných budoucích neshod mezi nimi je tím pádem ještě akcentováno.

Tato snížená obchodovatelnost musí být při oceňování samotného spoluvlastnického podílu na nemovitě věci samozřejmě zohledněna a tato komplikace musí být promítnuta do zjištěné obvyklé



ceny spoluvlastnického podílu, jak ostatně vyplývá i z dikce ustanovení § 2 odst. 2 zákona č. 151/1997 Sb., o oceňování majetku: „*Obvyklou cenou se pro účely tohoto zákona rozumí cena, která by byla dosažena při prodeji stejného, popřípadě obdobného majetku nebo při poskytování stejné nebo obdobné služby v obvyklém obchodním styku v tuzemsku ke dni ocenění. Přitom se zvažují všechny okolnosti, které mají na cenu vliv, avšak do její výše se nepromítají vlivy mimořádných okolností trhu, osobních poměrů prodávajícího nebo kupujícího ani vliv zvláštní obliby. Mimořádnými okolnostmi trhu se rozumějí například stav tísně prodávajícího nebo kupujícího, důsledky přírodních či jiných kalamit. Osobními poměry se rozumějí zejména vztahy majetkové, rodinné nebo jiné osobní vztahy mezi prodávajícím a kupujícím. Zvláštní oblibou se rozumí zvláštní hodnota přikládána majetku nebo službě vyplývající z osobního vztahu k nim. Obvyklá cena vyjadřuje hodnotu majetku nebo služby a určí se ze sjednaných cen porovnáním.*“

S ohledem k výše nastíněné obecně obtížné obchodovatelnosti spoluvlastnických podílů je tedy nutné stanovit obvyklou cenu pouhého spoluvlastnického podílu na nemovité věci nižší, než by odpovídalo mechanickému matematickému vyjádření hodnoty podílu z celku. Nelze tudíž výslednou cenu stanovit pouze jako součin velikosti spoluvlastnického podílu s cenou celku. Je proto nutné nejen zjištěnou obvyklou cenu celku před korekcí ceny vynásobit spoluvlastnickým podílem, nýbrž ještě cenu dále ponížít, a to koeficientem nižší obchodovatelnosti spoluvlastnických podílů.

Jedná se o základní referenční model a jeho aplikaci na vybraný soubor dat. V případě, že v ojedinělých případech nelze postupovat dle výše uvedeného, lze zvolit postup jiný, nicméně ten musí být ve znaleckém posudku podrobně vysvětlen a popsán, jak je již uvedeno výše.

Průměrná jednotková cena oceňované nemovité věci ( $JTC_0$ ) je vypočtena aritmetickým průměrem z jednotlivých upravených jednotkových cen srovnávacích nemovitých věcí ( $IJTC_s$ ). Jednotlivé upravené jednotkové ceny ( $IJTC_s$ ) jsou vypočteny jako násobek jednotkové ceny a celkového koeficientu  $K_c$ . Koeficient  $K_c$  je vypočten jako násobek jednotlivých koeficientů  $K_1$  až  $K_n$ . V koeficientech jsou zahrnuty odlišnosti oceňované nemovité věci vzhledem k nemovitým věcem, které byly použity pro porovnání.

Obvyklá cena oceňované nemovité věci byla vypočtena přímým porovnáním jako aritmetický průměr jednotkových upravených cen srovnávacích nemovitých věcí.

### 4.3. Výsledky analýzy dat

#### Řadová garáž (na parc. č. St. 291)

##### 1. Porovnávací hodnota

1.1. Řadová garáž Krásná Hora nad Vltavou (okr. Příbram)

34 707,- Kč

<b>Řadová garáž (na parc. č. St. 291)</b>	
<b>Obvyklá cena</b>	<b>36 000 Kč</b>
slovy: Třicetšesttisíc Kč	

#### Pozemek parc. č. 512/43

##### 1. Hodnota pozemků

1.1. Pozemek Krásná Hora nad Vltavou (okr. Příbram)

2 754,- Kč

<b>Pozemek parc. č. 512/43</b>	
<b>Obvyklá cena</b>	<b>2 700 Kč</b>
slovy: Dvatisícesedmset Kč	

<b>Porovnávací hodnota</b>	<b>34 707 Kč</b>
<b>Hodnota pozemku</b>	<b>2 754 Kč</b>

#### Slabé stránky

##### Řadová garáž (na parc. č. St. 291)

- zanedbaná údržba,
- absence IS.

##### Pozemek parc. č. 512/43

- malá velikost,
- na pozemku se nachází plechová garáž,
- absence IS.

<b>Obvyklá cena</b>	<b>38 700 Kč</b>
slovy: Třicetosmtisícesedmset Kč	

## **Komentář ke stanovení výsledné ceny**

Při zjištění ceny obvyklé klademe důraz na srovnání nemovitých věcí ze sjednaných cen (realizovaných prodejů) v daném místě a čase se skutečnostmi zjištěnými při místním šetření. Při stanovení porovnávací hodnoty jsme vycházeli z údajů uvedených v katastru nemovitostí a aplikací třetích stran (Valuo.cz). V databázi jsme našli srovnatelné porovnávací nemovité věci, z nichž jsme vybrali ty, které nejvíce odpovídaly oceňované nemovité věci zejména co do lokality, velikosti, stáří a celkového stavu; tyto porovnávací nemovité věci byly následně použity pro výpočet obvyklé ceny. Určení obvyklé ceny nemá za cíl zjištění obecné či jinak stanovené ceny nemovité věci. Námi stanovená obvyklá cena slouží jako podklad pro stanovení nejnižšího podání pro dražbu. To, jakou má nemovitá věc skutečně hodnotu, za níž může být v daném místě a čase prodána, se ukáže teprve v dražbě.

V souladu s výše uvedeným byl proveden výpočet porovnávací hodnoty, který je uveden v odstavci 4.2.

## 5. ODŮVODNĚNÍ

### 5.1. Interpretace výsledků analýzy

Na základě výsledků analýzy, které jsou objektivním výstupem aplikace zvolené metody v kombinaci se shromážděnými a zpracovanými daty, zpravidla není možné ještě zodpovědět znaleckou otázku v závislosti na charakteru a specifik oceňované nemovité věci. Znalec interpretuje výsledky analýzy dat. V této interpretaci pak již znalec promítá své vlastní zkušenosti a vnáší do znaleckého posudku subjektivní prvek s odkazem, jak je např. popsáno v Advokátním bulletinu 11/2020.

Na základě provedeného porovnání s odkazem na soubor dat obsažený výše v odstavci porovnávací metoda s ohledem na vyhodnocení slabých a silných stránek, viz odst. 4.3. oceňované nemovité věci, a také s ohledem na případná rizika stanovujeme obvyklou cenu nemovité věci v níže uvedené objektivní zaokrouhlené výši.

### 5.2. Kontrola postupu

Byla provedena kontrola postupu podle § 52 písm. a) až e).

a) vybere zdroj dat	byla provedena
b) sebere nebo vytvoří data	byla provedena
c) zpracuje data	byla provedena
d) provede analýzu dat a zformuluje její výsledky	byla provedena
e) interpretuje výsledky analýzy dat	byla provedena
f) zkontroluje svůj postup podle písmen a) až e)	byla provedena
g) zformuluje závěr	byla provedena

## 6. ZÁVĚR

### 6.1. Citace zadané odborné otázky a odpověď

#### Otázka

Znaleckým úkolem bylo provést ocenění cenou obvyklou ideálního spoluvlastnického podílu o velikosti 1/2 (jedna polovina) na pozemcích parc. č. St. 291 (zastavěná plocha a nádvoří), na pozemku stojí stavba: bez čp/če, způsob využití: garáž, včetně příslušenství a parc. č. 512/43 (ostatní plocha) v kat. území Krásná Hora nad Vltavou, obec Krásná Hora nad Vltavou, část obce Krásná Hora nad Vltavou, okres Příbram, zapsáno na LV 290.

#### Odpověď

Na základě výše zjištěných skutečností dle námi vybraných zdrojových dat a provedené analýze stanovujeme cenu obvyklou dle rozpisu jednotlivých požadovaných částí dle usnesení soudního exekutora:

#### **I. Nemovitá věc, které se výkon týká:**

- ideálního spoluvlastnického podílu o velikosti 1/2 (jedna polovina):

**A)** na pozemku parc. č. St. 291 (zastavěná plocha a nádvoří), na pozemku stojí stavba: bez čp/če, způsob využití: garáž, včetně příslušenství v kat. území Krásná Hora nad Vltavou, obec Krásná Hora nad Vltavou, část obce Krásná Hora nad Vltavou, okres Příbram, zapsáno na LV 290,

**B)** na pozemku parc. č. 512/43 (ostatní plocha) v kat. území Krásná Hora nad Vltavou, obec Krásná Hora nad Vltavou, část obce Krásná Hora nad Vltavou, okres Příbram, zapsáno na LV 290.

#### **II. Příslušenství nemovité věci, které se výkon týká:**

**A, B)** nezjištěno.

#### **III. Výsledná cena nemovité věci (I.) a jejího příslušenství (II.), které se výkon týká:**

**A)** v objektivní zaokrouhlené výši **36.000,- Kč**,

**B)** v objektivní zaokrouhlené výši **2.700,- Kč**.

#### **IV. Známá věcná břemena, výměnky a nájemní, pachtovní či předkupní práva, která prodejem v dražbě nezaniknou:**

**A, B)** nezjištěny.

**Obvyklá cena**

**38 700 Kč**

slovy: Třicetosmtisísedmset Kč

## 6.2. Podmínky správnosti závěru, případně skutečnosti snižující jeho přesnost

Dle § 57 vyhlášky č. 503/2020 Sb. Znalec zohlední při kontrole svého postupu podle § 52 písm. a) až e) též veškeré skutečnosti, které vzhledem k použitým podkladům a metodám mohou snižovat přesnost závěru znaleckého posudku. Sdělujeme, že námi zjištěné podklady jsou dostatečné pro stanovení obvyklé ceny dle novely zákona o oceňování. Při stanovení obvyklé ceny, jak je uvedeno výše, vycházíme z realizovaných cen a z údajů získaných při místním šetření. V případě, že nám nebylo umožněno vnitřní ohledání nemovité věci, tak náš závěr může, ale i nemusí být nepatrně zkreslen. Výše uvedené skutečnosti jsou závislé od praxe a subjektivního vyhodnocení stavebně-technické stavu oceňované nemovité věci osobami podílejícími se na zpracování znaleckého posudku. Dle našeho odborného názoru a praxe, lze považovat vliv uvedeného zkreslení z velké části za minimální.

### SEZNAM PŘÍLOH

	počet stran A4 v příloze:
Výpis z katastru nemovitostí pro LV č. 290	9
Snímek katastrální mapy	2
Mapa oblasti	1
Fotodokumentace nemovité věci	2



## Doplňující informace

Odměna byla sjednána v souladu s vyhláškou č. 504/2020 Sb.

Osoby podílející se na zpracování znaleckého posudku:

JUDr. Mgr. Marcel Petrásek, M.B.A., LL.M.

Ing. Jiří Roub

Ing. Lukáš Hofbauer

Jakub Chrástecký

Označení osoby, která je povinna na žádost orgánu veřejné moci osobně stvrdit nebo doplnit znalecký posudek nebo blíže vysvětlit jeho obsah, pokud znalecký posudek zpracovala znalecká kancelář (§ 28 zákona č. 254/2019 Sb. o znalcích, znaleckých kancelářích a znaleckých ústavech):

JUDr. Mgr. Marcel Petrásek, M.B.A., LL.M.

Ing. Jiří Roub

Konzultant nebyl přibrán.

## ZNALECKÁ DOLOŽKA

Posudek podává Znalecká společnost s.r.o., se sídlem v Praha 1 - Nové Město, Palackého 715/15, PSČ 110 00, IČ 29042054, zapsaná MSpr ČR č.j. 165/2010-OD-ZN podle ust. § 21 odst. 3 zák. č. 36/1967 Sb. a § 6 odst. 1 vyhl. Č. 37/1967 Sb., ve znění pozdějších předpisů, do prvního oddílu seznamu ústavů kvalifikovaných pro znaleckou činnost, a to pro znalecké posudky v oboru ekonomika s rozsahem znaleckého oprávnění pro ceny a odhady nemovitostí.

Znalecký posudek je zapsán v evidenci posudků pod pořadovým číslem 079741/2023.

V Praze 01.02.2024

JUDr. Mgr.  
Marcel  
Petrásek,  
M.B.A., LL.M.

Digitálně podepsal  
JUDr. Mgr. Marcel  
Petrásek, M.B.A.,  
LL.M.  
Datum: 2024.02.01  
13:25:22 +01'00'



OTISK ZNALECKÉ PEČETI

Znalecká společnost s.r.o.  
Palackého 715/15  
110 00 Praha 1 - Nové Město











V Brtvách

V. mezihorí

454

U Lačného

Panino pole

LUKŠŮV VRCH

473

# KRÁSNÁ HORA NAD VLTAVOU

Brodce

Čov

Obecňák

Krásná Hora nad Vltavou č.p. 205

Dílce

Otto

Lázně

hř.

118

NA HOMOLEC

střel.  
517

U Papežovy Cihelny

STRÁŽNÍK

524

1:8 000





