

ZNALECKÝ POSUDEK

číslo položky: 079757/2024

Znalecký posudek je podán v oboru ekonomika, odvětví oceňování nemovitých věcí.



Stručný popis předmětu znaleckého posudku

Ocenění rodinného domu Násedlovice pro exekuční řízení č.j. 120 EX 17419/18.

Znalec:	Znalecká společnost s.r.o.
Adresa:	Palackého 715/15, 110 00 Praha 1 - Nové Město

Zadavatel:	EXEKUTORSKÝ ÚŘAD KLATOVY, JUDr. Dalimil Mika, LL. M., soudní exekutor
Adresa:	Za Beránkem 836, 339 01 Klatovy

OBVYKLÁ CENA	459 000 Kč
---------------------	-------------------

Počet stran: 20

Počet vyhotovení: 1

Vyhotovení číslo: 1

Podle stavu ke dni: 16.01.2025

Vyhotoveno: V Praze 16.01.2025

1. ZADÁNÍ

1.1. Znalecký úkol, odborná otázka zadavatele

Znaleckým úkolem je provést ocenění cenou obvyklou ideálního spoluvlastnického podílu o velikosti 1/3 (jedna třetina) na pozemku parc. č. St. 206 (zastavěná plocha a nádvoří) a na pozemku parc. č. St. 207 (zastavěná plocha a nádvoří), jehož součástí je stavba č.p. 57 Násedlovice, způsob využití: rod. dům, včetně příslušenství v kat. území Násedlovice, obec Násedlovice, část obce Násedlovice, okres Hodonín, zapsáno na LV 1801.

1.2. Účel znaleckého posudku

Účel znaleckého posudku je stanovení obvyklé ceny pro exekuční řízení.

1.3. Skutečnosti sdělené zadavatelem mající vliv na přesnost závěru znaleckého posudku

Nebyly sděleny.

1.4. Prohlídka

Prohlídka byla provedena dne 13.11.2024.

2. VÝČET PODKLADŮ

2.1. Popis postupu znalce při výběru zdrojů dat

Znalecká kancelář při zpracování znaleckého posudku vybírá a definuje zdroje dat, které budou v daném znaleckém posudku posuzovány. Zdrojem jsou dokumenty, zkoumaný předmět (věc), veřejné zdroje, informační databáze, informace získané při místním šetření či jakákoli jiná vstupní data, jež mají být zkoumána a vyhodnocena. Znalecká kancelář při výběru zdrojů dat postupuje následovně:

1) Primárním zdrojem dat je katastr nemovitostí a jeho přidružené aplikace.

„Katastr nemovitostí je soubor údajů o nemovitostech v České republice zahrnující jejich soupis a popis a jejich geometrické a polohové určení. Jeho součástí je evidence vlastnických a jiných věcných práv a dalších, zákonem stanovených, práv k těmto nemovitostem. Katastr nemovitostí obsahuje řadu důležitých údajů o pozemcích a vybraných stavbách a o jejich vlastnících, a to dle zákona č. 256/2013 Sb. o katastru nemovitostí (katastrální zákon).

Registr územní identifikace, adres a nemovitostí (RÚIAN) je jedním ze základních registrů veřejné správy. Je veřejným seznamem, nevede žádné osobní údaje a je jedinečným zdrojem adres nejen pro veřejnou správu. Obsahuje také údaje o územních prvcích, územně evidenčních jednotkách a jejich vzájemných vazbách [zdroj: cuzk.cz]“

Získaná zdrojová data jsou propojena s aplikacemi třetích stran a tím jsme získali další údaje jako jsou např. mapové podklady území, ortofotomapy, územní plány aj.

2) Sekundárním zdrojem dat je místní šetření, při kterém jsou sbírána data o oceňované nemovité věci přímo na místě na základě vnějšího ohledání, včetně pořízení podrobné fotodokumentace. Pokud je nám poskytnuta alespoň částečná součinnost jsou získána dále data o vnitřním uspořádání nemovité věci, jejím vybavením a stavu. Dochází také k zaměření nemovité věci v případě stavby je-li umožněn přístup do všech prostor objektu.

Dalším definovaným zdrojem dat jsou aplikace společností Valuo.cz, RE\MAX, či jiných realitních kanceláří, z kterých lze získat fotografie, popis, rozměry nejen srovnávacích vzorků. Tyto data je nutné potom jednoznačně zidentifikovat s katastrem nemovitostí, z kterého je získána kupní cena. Tuto identifikaci jsme provedli.

2.2. Výčet vybraných zdrojů dat a jejich popis

Níže uvádíme výpis podkladů, z kterých bylo při vyhotovení znaleckého posudku čerpáno. Jedná se o zdrojové dokumenty a informace, které mají dle našeho odborného názoru vliv na vypracování znaleckého posudku a zodpovězení uloženého znaleckého úkonu:

- usnesení soudního exekutora JUDr. Dalimila Miky, LL. M. o ustanovení znalecké kanceláře a objednávka znaleckého posudku ze dne 8.10.2024 pod č.j. 120 EX 17419/18-138,

- informace získané při místním šetření např. fotodokumentace pořízena při prohlídce, zjištění skutečnosti dotčené nemovité věci dne 13.11.2024,

- list vlastnictví č. 1801 ze dne 2.10.2024, vyhotoveno dálkovým přístupem pro účel: Provedení exekuce,
- katastrální mapa, včetně ortofotomapy ze dne 11.10.2024, vyhotoveno přes aplikaci katastru Marushka, RÚIAN,
- aplikace třetích stran (mapy.cz, www.google.com/maps, povodňová mapa ČR - EDPP.CZ) dále se jedná o portály státní správy jako je např. databáze NPÚ.cz aj.), vyhotovení mapového podkladu ze serveru mapy.cz ze dne 11.10.2024,
- vyrozumění o ohledání ze dne 8.10.2024 pod č.j. 120 EX 17419/18-139,
- informace od spoluvlastníka p. Miloše Jůzy,
- informace o realizovaných cenách z dostupných databází (katastru nemovitostí):
 - realizovaný prodej vedený pod číslem vkladového řízení V-4983/2023-738. Právní účinky zápisu k okamžiku 21.12.2023, spárovaný s databází Valuo.cz pod číslem 1365141,
 - realizovaný prodej vedený pod číslem vkladového řízení V-3111/2024-738. Právní účinky zápisu k okamžiku 23.7.2024, spárovaný s databází Valuo.cz pod číslem 1479277,
 - realizovaný prodej vedený pod číslem vkladového řízení V-1457/2024-738. Právní účinky zápisu k okamžiku 8.4.2024, spárovaný s databází Valuo.cz pod číslem 1371179,

Podrobný popis dat, která byla pro ocenění vybrána (srovnávací vzorky) a použita dle nadefinovaných kritérií je obsažen v odstavci 4.2 znaleckého posudku.

2.3. Věrohodnost zdroje dat

Zdrojem dat jsou data získaná primárně z katastru nemovitostí a sekundárně z databází aplikací třetích stran na nich navazující.

Data lze považovat za věrohodné, protože katastr nemovitostí je veřejný seznam. Obdobně lze uvažovat u aplikací u třetích stran, protože nemají zájem a vliv v dané věci.

Data získána při místním šetření považujeme za věrohodná a pravdivá, protože byla porovnána znalcem s podklady za katastru nemovitostí aplikací třetích stran.

3. NÁLEZ

3.1. Popis postupu při sběru či tvorbě dat

Na základě definovaných zdrojů dat je proveden z těchto souboru výběr dat dle níže naznačeného postupu.

V nálezu je popsána oceňovaná nemovitá věc, včetně jejího okolí. Data byla vytvořena na základě provedeného sběru informací z katastru nemovitostí, z místního šetření (fotodokumentace, popis nemovité věci, údaje od vlastníka, dlužníka, povinného nebo jiné osoby, byla-li místnímu šetření přítomna) a z aplikací třetích stran (mapové podklady, územním plán aj.).

Z výpisu z listu vlastnictví jsou z katastru nemovitostí získány katastrální mapy předmětných oceňovaných nemovitých věcí, včetně souřadnic GNSS a také propojení s registrem územní identifikace, adres a nemovitostí (obsahuje také data o napojení nemovité věci na inženýrské sítě, způsob vytápění, zastavěnou plochu, konstrukci aj.).

Dle výše popsaného datového souboru oceňované nemovité věci jsou volena subjektivně kritéria pro výběr srovnávacích nemovitých věcí. Základní charakteristikou je prvotní vizuální podobnost vycházející z charakteru užívání nemovité věci, které jsou rozděleny v několika základních kategoriích: pozemky, byty, rodinné domy, které se dále dělí dle jejich způsobu užívání. Podle kritérií je proveden výběr z nadefinované množiny vzorků. Kritéria jsou volena dle specifika oceňované věci subjektivně, viz níže bod 4.2. Jedná se např. o lokalitu, výměru pozemku, velikost, stav, atd.

Jako primární zdroj dat pro srovnávací vzorky slouží opět katastr nemovitostí (kupní cena=realizovaný prodej) a aplikace společnosti Valuo.cz, která propojuje data s katastrem nemovitostí a realitními inzeráty. Z realitní inzerce jsou získány fotografie, rozměry a popis srovnávacího vzorku. Z katastru nemovitostí je získán údaj o realizované (kupní) ceně. Je-li potřeba lze vyžádat také kopii kupní smlouvy. V případě, že nejsou podle zhotovených kritérií nalezeny vhodné vzorky dojde k pokusu o výběr z databáze společnosti RE\MAX či jiné realitní databáze, která taktéž jako Valuo.cz obsahuje fotografie, popis, rozměry a kupní cenu srovnávacího vzorku. Pokud ani v této databázi nejsou nalezeny vhodné vzorky dochází k vyhledání srovnávacího vzorku pouze na základě dat z katastru nemovitostí. V tomto případě jsou k dispozici pouze údaje o kupní ceně a RÚIAN, viz výše. Z aplikací třetích stran lze pak dohledat fotografie nemovité věci z veřejné komunikace, ale zpravidla staršího data.

Získána data jsou níže uvedena v přehledné tabulce v oddílu č. 4.2, kde je zobrazena fotografie objektu, jeho popis, výměra pozemku, identifikace pomocí adresy, kupní cena, včetně čísla řízení aj.

3.2. Popis postupu při zpracování dat

Vybrána data dle zadaných kritérií jsou zpracovávány v přehledných tabulkách, převážně včetně fotografií a popisů. U srovnávacích nemovitých věcí jsou také uvedeny realizované ceny se souvisejícími údaji.

3.3. Výčet sebraných nebo vytvořených dat

Katastrální údaje: kraj Jihomoravský, okres Hodonín, obec Násedlovice, k.ú. Násedlovice
Adresa nemovité věci: Násedlovice 57, 696 36 Násedlovice

Místopis

Obec Násedlovice se nachází 20 km západně od Kyjova a 4 km jižně od Žarošic. Obec stojí na nevysokém návrší. V obci je pošta, mateřská škola, ordinace lékařů, kulturní dům s rekonstruovaným sálem, knihovna s připojením k internetu, bylo vybudováno nové víceúčelové sportovní hřiště, postaveny hasičské garáže. Násedlovice jsou členem mikroregionu Ždánicko. Vesnice žije bohatým kulturním životem. Z folklorních slavností se dochovaly Ostatky s průvodem maškar po dědině a večerní ostatková zábava, srpnové Dožínky a slavnost spojená s poděkováním za úrodu, Martinské krojované hody, Kateřinská zábava, Krojovaný ples, Dětský krojovaný ples. Z ostatních akcí je to Kytička pro maminku (ke svátku dne matek), Dětský maškarní karneval, Slet čarodějnic, Velký Mexický koloběžkový závod, Den dětí, besedy pro důchodce, od roku 2001 také zpívání u vánočního stromu u Obecního úřadu, které je spojeno s Živým Betlém v podání dětí a chrámového sboru. Svaz zahrádkářů pořádá ochutnávky a výstavy vína. Obcí prochází silnice č. 419. Dopravní obslužnost města zajišťují autobusy MHD, příměstské autobusy a vlaky.

Oceňovaná nemovitá věc se nachází v zastavěné části obce č.p. 57 v zástavbě rodinných domů. Zastávka autobusu „Násedlovice, kostel“ se nachází cca 300 m od oceňované nemovité věci.

Situace

Typ pozemku: zast. plocha ostatní plocha orná půda
 trvalé travní porosty zahrada jiný
Využití pozemků: RD byty rekr.objekt garáže jiné
Okolí: bytová zóna průmyslová zóna nákupní zóna
 ostatní
Přípojky: / voda / kanalizace / plyn
veř. / vl. / elektro telefon dálkové vytápění
Dopravní dostupnost (do 10 minut pěšky): MHD železnice autobus
Dopravní dostupnost (do 10 minut autem): dálnice/silnice I. tř. silnice II.,III.tř.
Poloha v obci: okrajová část - zástavba RD
Přístup k pozemku zpevněná komunikace nezpevněná komunikace

Přístup přes pozemky

parc. č. 2301/29 SJ Kolenčík Pavel a Kolenčíková Věra
parc. č. 2301/5 Obec Násedlovice, č. p. 129, 69636 Násedlovice

Celkový popis nemovité věci

Jedná se o samostatně stojící, nepodsklepený přízemní rodinný dům č.p. 57 Násedlovice s volným půdním prostorem. Budova je pravděpodobně založena na základových pasech. Konstrukce budovy je zděná a její stavebně - technický stav je odpovídající průměrné údržbě. V roce 2017 byla modernizována fasáda, střecha a okna. Střecha budovy je sedlová s krytinou z pálených tašek. Na střeše jsou žlaby se svody. Součástí střechy je komín. Klempířské konstrukce jsou z pozinkovaného plechu. Vchodové dveře do domu jsou dřevěné částečně prosklené. Vnitřní dveře v domě jsou dřevěné částečně prosklené. Okna domu jsou dřevěná zdvojená nebo plastová. Podlahy jsou kryté keramickou dlažbou. Obklady jsou z keramických dlaždic. Fasáda budovy je částečně zateplená. K domu patří oplocená zahrada.

V přízemí se nachází obytný prostor rozdělený na pokoj (13,78 m²), chodbu (8,38 m²), chodbu (3,05 m²), kuchyň (8,75 m²), koupelnu (6,71 m²) a předsíň (4,26 m²). Celková dispozice je 1+1. Koupelna je vybavena vanou a WC.

Z inženýrských sítí je nemovitá věc napojena na přípojku elektřiny, vodovodu a kanalizace. Přípojka plynovodu je v ulici. Vytápění domu je lokální kamny na tuhá paliva. Ohřev teplé vody je bojlerem. Přípojky nebylo možné ověřit.

Na stavební pozemku parc. č. 207 se z části nachází stavba rodinného domu. Pozemek je v katastru nemovitostí vedený jako zastavěná plocha a nádvoří o celkové ploše 153 m². Na stavební pozemek navazuje pozemek parc. č. 206, který je v katastru nemovitostí vedený jako zastavěná plocha a nádvoří o celkové ploše 130 m². Výše uvedené pozemky spolu tvoří jeden funkční celek. Pozemky jsou pravidelného tvaru, neudržované. Na pozemcích se nachází zahradní jezírko, zděná kolna a přístřešek. Pozemky jsou oploceny zděným plotem. Pozemky jsou přístupné přes pozemek cizích vlastníků.

Součástí nemovité věci jsou IS, zahradní jezírko a porosty. Tyto skutečnosti jsou zohledněny v celkové obvyklé ceně.

Příslušenstvím nemovité věci je oplocení, zděná kolna a přístřešek. Tyto skutečnosti jsou zohledněny v celkové obvyklé ceně.

Nájemní smlouvy nebyly zjištěny. Věcná břemena nebyla zjištěna.

Ohledání bylo provedeno dne 13.11.2024 za účasti spoluvlastníka p. Jůzy. Povinná byla vyzooměna o provedení místního šetření. Ve stanovený čas a na místo samé se nedostavila a nepředložila stavebně technickou ani jinou dokumentaci.

Rizika

Rizika spojená s právním stavem nemovité věci:

ANO Nemovitá věc není řádně zapsána v katastru nemovitostí

NE Stav stavby umožňuje podpis zástavní smlouvy (vznikla věc)

NE Skutečné užívání stavby není v rozporu s její kolaudací

ANO Není zajištěn přístup k nemovité věci přímo z veřejné komunikace

Komentář: Pozemky jsou přístupné přes pozemek parc. č. 2301/29, který je ve vlastnictví cizích vlastníků.

Zákres v KN neodpovídá skutečnosti.

Rizika spojená s umístěním nemovité věci:

NE Nemovitá věc není situována v záplavovém území

NE Povodňová zóna 1 - zanedbatelné nebezpečí výskytu povodně / záplavy

Věcná břemena a obdobná zatížení:

ANO Exekuce

ANO Ostatní finanční a právní omezení

Komentář: Věcná břemena nebyla zjištěna.

Práva k nemovitostem jsou dotčena změnou:

Z-2928/2024-738

Z-2986/2024-738

Z-2985/2024-738

Ostatní rizika:

NE Nemovitá věc není pronajímána

Komentář: Nájemní smlouvy nebyly zjištěny.

3.4. Stanovení kritérií výběru

Na základě popisu nemovité věci byla stanovena kritéria pro výběr srovnávacích nemovitých věcí jako koeficienty (K2-K7) podobnosti v tomto zpravovaném znaleckém posudku viz 4.2.

Na základě vyhodnocení kritérií byly nalezeny v katastru nemovitostí 3 srovnatelné realizované transakce, jak jsou popsány v části 4.2.

4. POSUDEK

4.1. Popis postupu při analýze dat

Použitý vybraný srovnávací vzorek dle námi stanovených kritérií byl podroben vyhodnocení v námi nadefinovaných parametrech primárně porovnávací metodou, v kterých byly subjektivně hodnoceny jednotlivé odlišnosti od oceňované nemovité věci. Při analýze dat se zohledňují jednotlivé odlišnosti přírážkou nebo srážkou s ohledem také na slabé a silné stránky oceňované nemovité věci.

Kritéria pro výběr srovnávacích nemovitých věcí byla stanovena následovně:

- typ nemovité věci: RD,
- lokalita: Násedlovice.

4.2. Ocenění

1. Porovnávací hodnota

1.1. Rodinný dům č.p. 57 Násedlovice

Oceňovaná nemovitá věc	
Užitná plocha:	44,93 m ²
Výměra pozemku:	283,00 m ²

Zdůvodnění a popis použitých koeficientů pro porovnání:

Koeficient K1 zohledňuje případnou redukci pramene ceny. V případě použití sjednaných cen, které byly sjednány v delším časovém úseku, bude v tomto koeficientu vyjádřen vývoj obvyklé ceny v čase. Na základě časové řady bude příslušným indexem sjednaná cena promítnuta do současného období, v kterém je ocenění provedeno.

Koeficient K2 zohledňuje velikost oceňované nemovité věci vzhledem k nemovitým věcem srovnávacím.

Koeficient K3 zohledňuje polohu nemovité věci v rámci územního celku (velikost sídla, občanská vybavenost, dopravní obslužnost) vzhledem k nemovitým věcem srovnávacím.


Koeficient K4 zohledňuje provedení, vybavení a příslušenství oceňované nemovité věci vzhledem k nemovitým věcem srovnávacím.


Koeficient K5 zohledňuje příslušenství oceňované nemovité věci vzhledem k nemovitým věcem srovnávacím.

Koeficient K6 zohledňuje celkový stav oceňované nemovité věci vzhledem k nemovitým věcem srovnávacím.


Koeficient K7 zohledňuje velikost pozemku oceňované nemovité věci vzhledem k pozemkům srovnávacích nemovitých věcí.

Srovnatelné nemovité věci:

Název:	Rodinný dům Násedlovice	
Lokalita:	č.p. 277, 69636 Násedlovice	
Popis:	<p>Jedná se o samostatně stojící dům v obci Násedlovice, užitná plocha je 135 m². Dům má dvě bytové jednotky oddělené průjezdem (garáží). Větší je nově zrekonstruovaná v roce 2022, v menší proběhly drobné úpravy, ale je zde nutné provést např. výměnu el. rozvodů. V zadní části domu se nachází hospodářská stavení a technická místnost nezapočítané do užitné plochy. Je zde i malý sklep, který není vlhký a je v něm stálá teplota. Ve sklepě je umístěn vodoměr, rozvody topení, vody a odpadů v nezrekonstruované části bytové jednotky. Dům je napojen na kanalizaci, obecní vodovod, elektřinu i plyn. Disponuje rovněž vlastní studnou, která se nyní nevyužívá. Dispozičně se v současné době jedná o 3+1 s koupelnou se sprchovým koutem, vanou a WC. Obývací pokoj, dětský pokoj, kuchyně i ložnice jsou samostatně dostupné z chodby. Kuchyně je navíc průchozí i do obývacího pokoje. V druhé jednotce 1+1 jsou přes společnou chodbu samostatně dostupné: kuchyně, koupelna s vanou a záchodem a obývací pokoj. K dispozici je velká zahrada, posezení na grilování a velkorysé místo na nadzemní bazén. Násedlovice mají ideální polohu pro dojíždění autem do Slavkova u Brna (17 min), do Kyjova (20 min), Hodonína (25 min) či Brna (35 min).</p>	
Pozemek:	1 726,00 m ²	
Zastavěná plocha:	193,00 m ²	
Použité koeficienty:		
K1 Redukce pramene ceny	1,10	 <p>Zdroj: realizovaný prodej z 21.12.2023 (V-4983/2023-738)</p>
K2 Velikosti objektu	0,75	
K3 Poloha	1,00	
K4 Provedení a vybavení	0,95	
K5 Příslušenství nemovité věci	0,90	
K6 Celkový stav	0,75	
K7 Vliv pozemku	0,85	
Cena	Celkový koeficient Kc	Upravená cena
4 395 000 Kč	0,45	1 977 750 Kč

Název:	Rodinný dům Násedlovice	
Lokalita:	č.p. 33, 69636 Násedlovice	
Popis:	<p>Rodinný dům 3+1 o ploše 67 m² s rozlehlou zahradou v Násedlovicích. Tento cihlový řadový objekt disponuje celkem třemi pokoji, nabízí útulný domov pro vaši rodinu. Dům prošel nedávnou venkovní rekonstrukcí, včetně zateplení a nové střechy, čímž byla zajištěna jeho optimální kondice. Jedná se o přízemní objekt, který se prezentuje v dobrém stavu, nabízející veškerý komfort pro pohodlné bydlení. V okolí naleznete veškerou potřebnou občanskou vybavenost, což dodává této lokalitě další přitažlivost. Celková plocha pozemku činí 1065 m², což zajišťuje dostatek prostoru pro vaše potřeby a plány. Nemovitost je napojena na veškeré inženýrské sítě, vytápění domu je řešeno novým plynovým kotlem.</p>	
Pozemek:	1 065,00 m ²	
Použité koeficienty:		
K1 Redukce pramene ceny	1,00	
K2 Velikosti objektu	0,90	
K3 Poloha	1,00	

K4 Provedení a vybavení	0,95	Zdroj: realizovaný prodej z
K5 Příslušenství nemovité věci	1,00	23.7.2024
K6 Celkový stav	0,75	(V-3111/2024-738)
K7 Vliv pozemku	0,92	
Cena	Celkový koeficient Kc	Upravená cena
4 000 000 Kč	0,59	2 360 000 Kč

Název:	Rodinný dům Násedlovice	
Lokalita:	č.p. 94, 69636 Násedlovice	
Popis:	<p>Dům je částečně podsklepený. Jeho součástí je předzahrádka, garáž a uzavřený dvůr s terasou, na který navazuje užitková oplocená zahrada s ovocnými stromy a keři. Celková výměra pozemků činí 570 m². Cihlový dům pochází z 60. let minulého století, přičemž byl stále obydlený, udržovaný a modernizovaný. V roce 2006 proběhla výměna plastových oken. Rozloha obytné části domu činí cca 150 m², přičemž dále je k dispozici garáž, dvůr o rozloze cca 50 m², dílna, vinný sklípek, sklep na brambory, venkovní kuchyně, technické prostory, menší hospodářské budovy a terasa přístupná z obytné části domu. Dispozice domu nabízí 4 obytné místnosti, kuchyni, koupelnu, komoru, samostatné WC. Některé místnosti jsou průchozí. Podlahy v domě jsou betonové, stropy původní dřevěné. Do budoucna je nutné počítat s investicí do nové střechy. Tím se nabízí možnost využití půdního prostoru nad obydlenou částí pro zbudování další obytné plochy. Dům je připojený na veškeré inženýrské sítě (elektrinu, plyn, kanalizaci, vodovodní řád a optický kabel pro internetové připojení). K vytápění slouží plynový kotel Viadrus s atmosferickým hořákem (revize provedena v dubnu 2023), ohřev vody v zásobníku na teplou vodu. Radiátory v domě jsou litinové. Do domu je přivedena pitná voda jak vodovodním řádem, tak i užitková ze studny na dvoře. Dům je nabízí plně vybaven nábytkem, který je součástí nabídky. V domě aktuálně nikdo nebydlí.</p>	
Pozemek:	570,00 m ²	
Použité koeficienty:		
K1 Redukce pramene ceny	1,05	 <p>Zdroj: realizovaný prodej z 8.4.2024 (V-1457/2024-738)</p>
K2 Velikosti objektu	0,70	
K3 Poloha	1,00	
K4 Provedení a vybavení	0,95	
K5 Příslušenství nemovité věci	1,00	
K6 Celkový stav	1,00	
K7 Vliv pozemku	0,97	
Cena	Celkový koeficient Kc	Upravená cena
3 290 000 Kč	0,68	2 237 200 Kč

Minimální jednotková porovnávací cena	1 977 750 Kč/ks
Průměrná jednotková porovnávací cena	2 191 650 Kč/ks
Maximální jednotková porovnávací cena	2 360 000 Kč/ks

Výpočet porovnávací hodnoty na základě přímého porovnání	
Průměrná jednotková cena	2 191 650 Kč/ks
Porovnávací hodnota před korekcí ceny	2 191 650,00
Velikost spoluvlastnického podílu	* 1,00 / 3,00
	= 730 550,00
Nižší obchodovatelnost spoluvlastnických podílů	* 0,70
	= 511 385,00
Riziko přístupu	* 0,90
	= 460 246,50
Výsledná porovnávací hodnota	460 247 Kč

Postup výpočtu

Získaná data se vyhodnocují primárně metodou porovnávací, výjimečně dle specifikace nebo charakteru nemovité věci lze použít i jiné metody např. výnosovou v takovém případě je volba metody v posudku řádně odůvodněna, proč došlo k tomu postupu.

Ocenění je provedeno „cenou obvyklou“ ve smyslu definice uvedené §2, odst. 1 až 9 zákona č. 151/1997 Sb., o oceňování majetku a o změně některých zákonů (zákon o oceňování majetku), ve znění pozdějších předpisů:

1) Pokud tento zákon nestanoví jiný způsob oceňování, oceňují se majetek a služba obvyklou cenou.

(2) Obvyklou cenou se pro účely tohoto zákona rozumí cena, která by byla dosažena při prodeji stejného, popřípadě obdobného majetku nebo při poskytování stejné nebo obdobné služby v obvyklém obchodním styku v tuzemsku ke dni ocenění. Přitom se zvažují všechny okolnosti, které mají na cenu vliv, avšak do její výše se nepromítají vlivy mimořádných okolností trhu, osobních poměrů prodávajícího nebo kupujícího ani vliv zvláštní obliby. Mimořádnými okolnostmi trhu se rozumějí například stav tísně prodávajícího nebo kupujícího, důsledky přírodních či jiných kalamit. Osobními poměry se rozumějí zejména vztahy majetkové, rodinné nebo jiné osobní vztahy mezi prodávajícím a kupujícím. Zvláštní oblibou se rozumí zvláštní hodnota přikládaná majetku nebo službě vyplývající z osobního vztahu k nim. Obvyklá cena vyjadřuje hodnotu majetku nebo služby a určí se ze sjednaných cen porovnáním.

(3) V odůvodněných případech, kdy nelze obvyklou cenu určit, oceňuje se majetek a služba tržní hodnotou, pokud zvláštní právní předpis nestanoví jinak. Přitom se zvažují všechny okolnosti, které mají na tržní hodnotu vliv. Důvody pro neurčení obvyklé ceny musejí být v ocenění uvedeny.

(4) Tržní hodnotou se pro účely tohoto zákona rozumí odhadovaná částka, za kterou by měly být majetek nebo služba směněny ke dni ocenění mezi ochotným kupujícím a ochotným prodávajícím, a to v obchodním styku uskutečněném v souladu s principem tržního odstupu, po náležitém marketingu, kdy každá ze stran jednala informovaně, uvážlivě a nikoli v tísně. Principem tržního odstupu se pro účely tohoto zákona rozumí, že účastníci směny jsou osobami, které mezi sebou nemají žádný zvláštní vzájemný vztah a jednájí vzájemně nezávisle.

(5) Určení obvyklé ceny a tržní hodnoty a postup při tomto určení musejí být z ocenění zřejmé, jejich použití, včetně použitých údajů, musí být odůvodněno a odpovídat druhu předmětu ocenění, účelu ocenění a dostupnosti objektivních dat využitelných pro ocenění. Podrobnosti k určení obvyklé ceny a tržní hodnoty stanoví vyhláška.

(6) Mimořádnou cenou se rozumí cena, do jejíž výše se promítly mimořádné okolnosti trhu, osobní poměry prodávajícího nebo kupujícího nebo vliv zvláštní obliby.

(7) Cena určená podle tohoto zákona jinak než obvyklá cena, mimořádná cena nebo tržní hodnota, je cena zjištěná.

(8) Službou je poskytování činností nebo hmotně zachytitelných výsledků činností.

(9) Jiným způsobem oceňování stanoveným tímto zákonem nebo na jeho základě je

a) nákladový způsob, který vychází z nákladů, které by bylo nutno vynaložit na pořízení předmětu ocenění v místě ocenění a podle jeho stavu ke dni ocenění,

b) výnosový způsob, který vychází z výnosu z předmětu ocenění skutečně dosahovaného nebo z výnosu, který lze z předmětu ocenění za daných podmínek obvykle získat, a z kapitalizace tohoto výnosu (úrokové míry),

c) porovnávací způsob, který vychází z porovnání předmětu ocenění se stejným nebo obdobným předmětem a cenou sjednanou při jeho prodeji; je jím též ocenění věci odvozením z ceny jiné funkčně související věci,

d) oceňování podle jmenovité hodnoty, které vychází z částky, na kterou předmět ocenění zní nebo která je jinak zřejmá,

e) oceňování podle účetní hodnoty, které vychází ze způsobů oceňování stanovených na základě předpisů o účetnictví,

f) oceňování podle kurzové hodnoty, které vychází z ceny předmětu ocenění zaznamenané ve stanoveném období na trhu,

g) oceňování sjednanou cenou, kterou je cena předmětu ocenění sjednaná při jeho prodeji, popřípadě cena odvozená ze sjednaných cen.

Obvyklá cena se stanoví porovnávací metodou na základě přímého porovnání, a to na základě přepočtu přes cenu nebo užitnou plochu zpravidla min. tří (jsou-li k dispozici) obdobných nemovitých věcí. Porovnání je provedeno na základě subjektivního vyhodnocení shodných parametrů porovnávaných nemovitých věcí, které se o jednotlivého typu nemovité věci mohou lišit. Tyto parametry nazýváme koeficienty podobnosti. V každém z koeficientů se hodnotí kladné i záporné stránky, které jsou poté vyjádřeny číselně.

V případě, že oceňovaná nemovitá věc je zasažena riziky majícím vliv na obvyklou cenu (přístup, povodeň, atd.), lze výše uvedenou výslednou obvyklou cenu upravit srážkou v příslušené velikosti.

Problematika spoluvlastnických podílů

V případě, že předmětem ocenění je spoluvlastnický podíl, tak se aplikuje srážkový koeficient nižší obchodovatelnosti nemovité věci, není-li ve znaleckém úkolu (zadavatelem posudku) určeno jinak. Metodický postup oceňování spoluvlastnických podílů je uveden níže.

Metodicky se pro stanovení ceny obvyklé vychází ze vzorků podobných nemovitých věcí

nabízených k prodeji (nebo již zrealizovaných prodejů), obecně tedy z aktuální tržní ceny porovnatelných nemovitých věcí, avšak nemovitých věcí nabízených či již prodaných jako celek. Ačkoliv stav, kdy se nemovité věci nachází ve spoluvlastnictví více osob, není nijak neobvyklý, tak vesměs se jednotlivé spoluvlastnické podíly na nemovitých věcech, až na vzácné výjimky, veřejně neobchodují, neboť na realitním trhu je takřka mizivá poptávka po takovýchto částech nemovitých věcí. Tato faktická neexistence trhu se spoluvlastnickými podíly na nemovitých věcech je přímým důsledkem nízké obchodovatelnosti spoluvlastnických podílů na nemovitých věcech. Skutečnost, že v podstatě nejsou k dispozici vzorky porovnatelných spoluvlastnických podílů na nemovitých věcech, nýbrž pouze srovnatelné obchodované nemovité věci jakožto celky, musí být jako taková rovněž zohledněna při ocenění spoluvlastnického podílu na nemovité věci, kdy se tak děje prostřednictvím užití koeficientu nižší obchodovatelnosti spoluvlastnických podílů.

Vedle výše zmíněného problematického aspektu při obchodování se spoluvlastnickým podílem na nemovitých věcech spočívajícím v někdy až absentujícím trhu se spoluvlastnickými podíly na nemovitých věcech je rovněž nutné zmínit, že situace, kdy předmětem obchodní transakce není celá nemovitá věc, nýbrž pouze spoluvlastnický podíl, představuje pro případného zájemce o koupi nemovité věci značný zdroj potenciačních potíží, a to z toho důvodu, že se po nabytí daného spoluvlastnického podílu nestane výlučným vlastníkem nemovité věci, tedy nebude oprávněn rozhodovat o osudu dotyčné nemovité věci zcela libovolně dle vlastního úsudku ani s ní takto nakládat, nýbrž bude do budoucna nucen vždy nějakým způsobem kooperovat s ostatními spoluvlastníky.

Tyto nepříjemnosti, které jsou spojené s koupí pouze spoluvlastnického podílu na nemovité věci, se následně odrážejí v zájmu potenciačních kupujících při nabídce spoluvlastnických podílů k prodeji, který je obecně nižší v porovnání se situací, kdy je nabízena celá nemovitá věc, v důsledku čehož je rovněž i dosahovaná prodejní cena spoluvlastnického podílu nižší, než by napovídala velikost konkrétního spoluvlastnického podílu – tedy například u spoluvlastnického podílu o velikosti 1/2 je jeho prodejní cena nižší než polovina celé nemovité věci, u velikosti 1/3 je jeho prodejní cena nižší než třetina celé nemovité věci atp. Nejinak je tomu i v případě prodeje spoluvlastnického podílu v exekučním řízení formou veřejné dražby, naopak skutečnost je taková, že v tomto případě jsou výše zmíněné problematické charakteristiky spoluvlastnického podílu kupujícími vnímány dokonce ještě intenzivněji, neboť se s ostatními spoluvlastníky zpravidla neznají a riziko případných budoucích neshod mezi nimi je tím pádem ještě akcentováno.

Tato snížená obchodovatelnost musí být při oceňování samotného spoluvlastnického podílu na nemovité věci samozřejmě zohledněna a tato komplikace musí být promítnuta do zjištěné obvyklé ceny spoluvlastnického podílu, jak ostatně vyplývá i z dílce ustanovení § 2 odst. 2 zákona č. 151/1997 Sb., o oceňování majetku: *„Obvyklou cenou se pro účely tohoto zákona rozumí cena, která by byla dosažena při prodejích stejného, popřípadě obdobného majetku nebo při poskytování stejné nebo obdobné služby v obvyklém obchodním styku v tuzemsku ke dni ocenění. Přitom se zvažují všechny okolnosti, které mají na cenu vliv, avšak do její výše se nepromítají vlivy mimořádných okolností trhu, osobních poměrů prodávajícího nebo kupujícího ani vliv zvláštní obliby. Mimořádnými okolnostmi trhu se rozumějí například stav tísně prodávajícího nebo kupujícího, důsledky přírodních či jiných kalamit. Osobními poměry se rozumějí zejména vztahy majetkové, rodinné nebo jiné osobní vztahy mezi prodávajícím a kupujícím. Zvláštní oblibou se rozumí zvláštní hodnota přikládána majetku nebo službě vyplývající z osobního vztahu k nim. Obvyklá cena vyjadřuje hodnotu majetku nebo služby a určí se ze sjednaných cen porovnáním...“*

S ohledem k výše nastíněné obecně obtížné obchodovatelnosti spoluvlastnických podílů je tedy nutné stanovit obvyklou cenu pouhého spoluvlastnického podílu na nemovité věci nižší, než by odpovídalo mechanickému matematickému vyjádření hodnoty podílu z celku. Nelze tudíž

výslednou cenu stanovit pouze jako součin velikosti spoluvlastnického podílu s cenou celku. Je proto nutné nejen zjištěnou obvyklou cenu celku před korekcí ceny vynásobit spoluvlastnickým podílem, nýbrž ještě cenu dále ponížit, a to koeficientem nižší obchodovatelnosti spoluvlastnických podílů.

Jedná se o základní referenční model a jeho aplikaci na vybraný soubor dat. V případě, že v ojedinělých případech nelze postupovat dle výše uvedeného, lze zvolit postup jiný, nicméně ten musí být ve znaleckém posudku podrobně vysvětlen a popsán, jak je již uvedeno výše.

Průměrná jednotková cena oceňované nemovité věci (JTC_0) je vypočtena aritmetickým průměrem z jednotlivých upravených jednotkových cen srovnávacích nemovitých věcí ($IJTC_s$). Jednotlivé upravené jednotkové ceny ($IJTC_s$) jsou vypočteny jako násobek jednotkové ceny a celkového koeficientu K_c . Koeficient K_c je vypočten jako násobek jednotlivých koeficientů K_1 až K_n . V koeficientech jsou zahrnuty odlišnosti oceňované nemovité věci vzhledem k nemovitým věcem, které byly použity pro porovnání.

Obvyklá cena oceňované nemovité věci byla vypočtena přímým porovnáním jako aritmetický průměr jednotkových upravených cen srovnávacích nemovitých věcí.

4.3. Výsledky analýzy dat

1. Porovnávací hodnota

1.1. Rodinný dům č.p. 57 Násedlovice

460 247,- Kč

Porovnávací hodnota	460 247 Kč
----------------------------	-------------------

Obvyklá cena	459 000 Kč
slovy: Čtyři sta padesát devět tisíc Kč	

Slabé stránky

- malý pozemek,
- riziko přístupu,
- stav budovy.

Komentář ke stanovení výsledné ceny

Při zjištění ceny obvyklé klademe důraz na srovnání nemovitých věcí ze sjednaných cen (realizovaných prodejů) v daném místě a čase se skutečnostmi zjištěnými při místním šetření. Při stanovení porovnávací hodnoty jsme vycházeli z údajů uvedených v katastru nemovitostí a aplikací třetích stran (Valuo.cz). V databázi jsme našli srovnatelné porovnávací nemovité věci, z nichž jsme vybrali ty, které nejvíce odpovídaly oceňované nemovité věci zejména co do lokality, velikosti, stáří a celkového stavu; tyto porovnávací nemovité věci byly následně použity pro výpočet obvyklé ceny. Určení obvyklé ceny nemá za cíl zjištění obecné či jinak stanovené ceny nemovité věci. Námi stanovená obvyklá cena slouží jako podklad pro stanovení nejnižšího podání pro dražbu. To, jakou má nemovitá věc skutečně hodnotu, za níž může být v daném místě a čase prodána, se ukáže teprve v dražbě.

V souladu s výše uvedeným byl proveden výpočet porovnávací hodnoty, který je uveden v odstavci 4.2.

5. ODŮVODNĚNÍ

5.1. Interpretace výsledků analýzy

Na základě výsledků analýzy, které jsou objektivním výstupem aplikace zvolené metody v kombinaci se shromážděnými a zpracovanými daty, zpravidla není možné ještě zodpovědět znaleckou otázku v závislosti na charakteru a specifik oceňované nemovité věci. Znalec interpretuje výsledky analýzy dat. V této interpretaci pak již znalec promítá své vlastní zkušenosti a vnáší do znaleckého posudku subjektivní prvek s odkazem, jak je např. popsáno v Advokátním bulletinu 11/2020.

Na základě provedeného porovnání s odkazem na soubor dat obsažený výše v odstavci porovnávací metoda s ohledem na vyhodnocení slabých a silných stránek, viz odst. 4.3. oceňované nemovité věci, a také s ohledem na případná rizika stanovujeme obvyklou cenu nemovité věci v níže uvedené objektivní zaokrouhlené výši.

5.2. Kontrola postupu

Byla provedena kontrola postupu podle § 52 písm. a) až e).

a) vybere zdroj dat	byla provedena
b) sebere nebo vytvoří data	byla provedena
c) zpracuje data	byla provedena
d) provede analýzu dat a zformuluje její výsledky	byla provedena
e) interpretuje výsledky analýzy dat	byla provedena
f) zkontroluje svůj postup podle písmen a) až e)	byla provedena
g) zformuluje závěr	byla provedena

6. ZÁVĚR

6.1. Citace zadané odborné otázky a odpověď

Otázka

Znaleckým úkolem bylo provést ocenění cenou obvyklou ideálního spoluvlastnického podílu o velikosti 1/3 (jedna třetina) na pozemku parc. č. St. 206 (zastavěná plocha a nádvoří) a na pozemku parc. č. St. 207 (zastavěná plocha a nádvoří), jehož součástí je stavba č.p. 57 Násedlovice, způsob využití: rod. dům, včetně příslušenství v kat. území Násedlovice, obec Násedlovice, část obce Násedlovice, okres Hodonín, zapsáno na LV 1801.

Odpověď

Na základě výše zjištěných skutečností dle námi vybraných zdrojových dat a provedené analýze stanovujeme cenu obvyklou v objektivní zaokrouhlené výši **459.000,- Kč**.

Níže uvádíme rozpis jednotlivých požadovaných částí dle usnesení soudního exekutora:

I. Nemovitá věc, které se výkon týká:

- ideálního spoluvlastnického podílu o velikosti 1/3 (jedna třetina) na pozemku parc. č. St. 206 (zastavěná plocha a nádvoří) a na pozemku parc. č. St. 207 (zastavěná plocha a nádvoří), jehož součástí je stavba č.p. 57 Násedlovice, způsob využití: rod. dům, včetně příslušenství v kat. území Násedlovice, obec Násedlovice, část obce Násedlovice, okres Hodonín, zapsáno na LV 1801.

II. Příslušenství nemovité věci, které se výkon týká:

- oplocení, zděná kolna a přístřešek.

III. Výsledná cena nemovité věci (I.) a jejího příslušenství (II.), které se výkon týká:

- v objektivní zaokrouhlené výši **459.000,- Kč**.

IV. Známá věcná břemena, výměnky a nájemní, pachtovní či předkupní práva, která prodejem v dražbě nezaniknou:

- nezjištěny.

Obvyklá cena

459 000 Kč

slovy: Čtyři sta padesát devět tisíc Kč

6.2. Podmínky správnosti závěru, případně skutečnosti snižující jeho přesnost

Nebyly zjištěny.

SEZNAM PŘÍLOH

	počet stran A4 v příloze:
Snímek katastrální mapy	2
Mapa oblasti	1
Fotodokumentace nemovité věci	9

Doplňující informace

Odměna byla sjednána v souladu s vyhláškou č. 504/2020 Sb.

Osoby podílející se na zpracování znaleckého posudku:

JUDr. Mgr. Marcel Petrásek, M.B.A., LL.M.

Ing. Jiří Roub

Jakub Chrástecký

Označení osoby, která je povinna na žádost orgánu veřejné moci osobně stvrdit nebo doplnit znalecký posudek nebo blíže vysvětlit jeho obsah, pokud znalecký posudek zpracovala znalecká kancelář (§ 28 zákona č. 254/2019 Sb. o znalcích, znaleckých kancelářích a znaleckých ústavech):

JUDr. Mgr. Marcel Petrásek, M.B.A., LL.M.

Ing. Jiří Roub

Konzultant nebyl přibrán.

ZNALECKÁ DOLOŽKA

Posudek podává Znalecká společnost s.r.o., se sídlem v Praha 1 - Nové Město, Palackého 715/15, PSČ 110 00, IČ 29042054, zapsaná MSpr ČR č.j. 165/2010-OD-ZN podle ust. § 21 odst. 3 zák. č. 36/1967 Sb. a § 6 odst. 1 vyhl. Č. 37/1967 Sb., ve znění pozdějších předpisů, do prvního oddílu seznamu ústavů kvalifikovaných pro znaleckou činnost, a to pro znalecké posudky v oboru ekonomika s rozsahem znaleckého oprávnění pro ceny a odhady nemovitostí.

Znalecký posudek je zapsán v evidenci posudků pod pořadovým číslem 079757/2024.

V Praze 16.01.2025



OTISK ZNALECKÉ PEČETI

Znalecká společnost s.r.o.

Palackého 715/15

110 00 Praha 1 - Nové Město





