

ZNALECKÝ POSUDEK

číslo položky: 053799/2025

Znalecký posudek je podán v oboru ekonomika, odvětví oceňování nemovitých věcí.



Stručný popis předmětu znaleckého posudku

Ocenění rodinného domu Hněvošice pro exekuční řízení č.j. 139 EX 00046/25.

Znalec:	Znalecká společnost s.r.o.
Adresa:	Palackého 715/15, 110 00 Praha 1 - Nové Město

Zadavatel:	EXEKUTORSKÝ ÚŘAD ŠUMPERK, Mgr. Marcel Kubis, soudní exekutor
Adresa:	Masarykovo nám. 44/4, 78901 Zábřeh

OBVYKLÁ CENA

4 800 000 Kč

Počet stran: 18

Počet vyhotovení: 1

Vyhotovení číslo: 1

Podle stavu ke dni: 27.08.2025

Vyhotoveno: V Praze 27.08.2025

1. ZADÁNÍ

1.1. Znalecký úkol, odborná otázka zadavatele

Znaleckým úkolem je provést ocenění cenou obvyklou pozemku parc. č. 249 (zastavěná plocha a nádvoří), jehož součástí je stavba č.p. 57 Hněvošice, způsob využití: rod. dům, včetně příslušenství a pozemku parc. č. 250 (zahrada) vše v kat. území Hněvošice, obec Hněvošice, část obce Hněvošice, okres Opava, zapsáno na LV 696.

1.2. Účel znaleckého posudku

Účel znaleckého posudku je stanovení obvyklé ceny pro exekuční řízení.

1.3. Skutečnosti sdělené zadavatelem mající vliv na přesnost závěru znaleckého posudku

Nebyly sděleny.

1.4. Prohlídka

Prohlídka byla provedena dne 20.08.2025.

2. VÝČET PODKLADŮ

2.1. Popis postupu znalce při výběru zdrojů dat

Znalecká kancelář při zpracování znaleckého posudku vybírá a definuje zdroje dat, které budou v daném znaleckém posudku posuzovány. Zdrojem jsou dokumenty, zkoumaný předmět (věc), veřejné zdroje, informační databáze, informace získané při místním šetření či jakákoli jiná vstupní data, jež mají být zkoumána a vyhodnocena. Znalecká kancelář při výběru zdrojů dat postupuje následovně:

1) Primárním zdrojem dat je katastr nemovitostí a jeho přidružené aplikace.

„Katastr nemovitostí je soubor údajů o nemovitostech v České republice zahrnující jejich soupis a popis a jejich geometrické a polohové určení. Jeho součástí je evidence vlastnických a jiných věcných práv a dalších, zákonem stanovených, práv k těmto nemovitostem. Katastr nemovitostí obsahuje řadu důležitých údajů o pozemcích a vybraných stavbách a o jejich vlastnících, a to dle zákona č. 256/2013 Sb. o katastru nemovitostí (katastrální zákon).

Registr územní identifikace, adres a nemovitostí (RÚIAN) je jedním ze základních registrů veřejné správy. Je veřejným seznamem, nevede žádné osobní údaje a je jedinečným zdrojem adres nejen pro veřejnou správu. Obsahuje také údaje o územních prvcích, územně evidenčních jednotkách a jejich vzájemných vazbách [zdroj: cuzk.cz]“

Získaná zdrojová data jsou propojena s aplikacemi třetích stran a tím jsme získali další údaje jako jsou např. mapové podklady území, ortofotomapy, územní plány aj.

2) Sekundárním zdrojem dat je místní šetření, při kterém jsou sbírána data o oceňované nemovité věci přímo na místě na základě vnějšího ohledání, včetně pořízení podrobné fotodokumentace. Pokud je nám poskytnuta alespoň částečná součinnost jsou získána dále data o vnitřním uspořádáním nemovité věci, jejím vybavením a stavu. Dochází také k zaměření nemovité věci v případě stavby je-li umožněn přístup do všech prostor objektu.

Dalším definovaným zdrojem dat jsou aplikace společností Valuo.cz, RE\MAX, či jiných realitních kanceláří, z kterých lze získat fotografie, popis, rozměry nejen srovnávacích vzorků. Tyto data je nutné potom jednoznačně zidentifikovat s katastrem nemovitostí, z kterého je získána kupní cena. Tuto identifikaci jsme provedli.

2.2. Výčet vybraných zdrojů dat a jejich popis

Níže uvádíme výpis podkladů, z kterých bylo při vyhotovení znaleckého posudku čerpáno. Jedná se o zdrojové dokumenty a informace, které mají dle našeho odborného názoru vliv na vypracování znaleckého posudku a zodpovězení uloženého znaleckého úkonu:

- usnesení soudního exekutora Mgr. Marcela Kubise o ustanovení znalecké kanceláře a objednávka znaleckého posudku ze dne 23.6.2025 pod č.j. 139 EX 00046/25-057,

- informace získané při místním šetření např. fotodokumentace pořízena při prohlídce, zjištění skutečnosti dotčené nemovité věci dne 20.8.2025

- list vlastnictví č. 696 ze dne 23.6.2025, vyhotoveno dálkovým přístupem pro účel: Provedení exekuce,
- katastrální mapa, včetně ortofotomapy ze dne 17.7.2025, vyhotoveno přes aplikaci katastru Marushka, RÚIAN,
- aplikace třetích stran (mapy.cz, www.google.com/maps, povodňová mapa ČR - EDPP.CZ) dále se jedná o portály státní správy jako je např. databáze NPÚ.cz aj.), vyhotovení mapového podkladu ze serveru mapy.cz ze dne 17.7.2025,
- vyzoomění o ohledání ze dne 16.7.2025,
- informace o realizovaných cenách z dostupných databází (katastru nemovitostí):
 - realizovaný prodej vedený pod číslem vkladového řízení V-8754/2024-806. Právní účinky zápisu k okamžiku 11.11.2024, spárovaný s databází Valuo.cz pod číslem 1568505,
 - realizovaný prodej vedený pod číslem vkladového řízení V-2080/2024-806. Právní účinky zápisu k okamžiku 14.3.2024, spárovaný s databází Valuo.cz pod číslem 1417359,
 - realizovaný prodej vedený pod číslem vkladového řízení V-1817/2024-806. Právní účinky zápisu k okamžiku 4.3.2024, spárovaný s databází Valuo.cz pod číslem 1417533.

Podrobný popis dat, která byla pro ocenění vybrána (srovnávací vzorky) a použita dle nadefinovaných kritérií je obsažen v odstavci 4.2 znaleckého posudku.

2.3. Věrohodnost zdroje dat

Zdrojem dat jsou data získaná primárně z katastru nemovitostí a sekundárně z databází aplikací třetích stran na nich navazující.

Data lze považovat za věrohodné, protože katastr nemovitostí je veřejný seznam. Obdobně lze uvažovat u aplikací u třetích stran, protože nemají zájem a vliv v dané věci.

Data získána při místním šetření považujeme za věrohodná a pravdivá, protože byla porovnána znalcem s podklady za katastru nemovitostí aplikací třetích stran.

3. NÁLEZ

3.1. Popis postupu při sběru či tvorbě dat

Na základě definovaných zdrojů dat je proveden z těchto souboru výběr dat dle níže naznačeného postupu.

V nálezu je popsána oceňovaná nemovitá věc, včetně jejího okolí. Data byla vytvořena na základě provedení sběru informací z katastru nemovitostí, z místního šetření (fotodokumentace, popis nemovité věci, údaje od vlastníka, dlužníka, povinného nebo jiné osoby, byla-li místnímu šetření přítomna) a z aplikací třetích stran (mapové podklady, územní plán aj.).

Z výpisu z listu vlastnictví jsou z katastru nemovitostí získány katastrální mapy předmětných oceňovaných nemovitých věcí, včetně souřadnic GNSS a také propojení s registrem územní identifikace, adres a nemovitostí (obsahuje také data o napojení nemovité věci na inženýrské sítě, způsob vytápění, zastavěnou plochu, konstrukci aj.).

Dle výše popsaného datového souboru oceňované nemovité věci jsou volena subjektivně kritéria pro výběr srovnávacích nemovitých věcí. Základní charakteristikou je prvotní vizuální podobnost vycházející z charakteru užívání nemovité věci, které jsou rozděleny v několika základních kategoriích: pozemky, byty, rodinné domy, které se dále dělí dle jejich způsobu užívání. Podle kritérií je proveden výběr z nadefinované množiny vzorků. Kritéria jsou volena dle specifika oceňované věci subjektivně, viz níže bod 4.2. Jedná se např. o lokalitu, výměru pozemku, velikost, stav, atd.

Jako primární zdroj dat pro srovnávací vzorky slouží opět katastr nemovitostí (kupní cena=realizovaný prodej) a aplikace společnosti Valuo.cz, která propojuje data s katastrem nemovitostí a realitními inzeráty. Z realitní inzerce jsou získány fotografie, rozměry a popis srovnávacího vzorku. Z katastru nemovitostí je získán údaj o realizované (kupní) ceně. Je-li potřeba lze vyžádat také kopii kupní smlouvy. V případě, že nejsou podle zhotovených kritérií nalezeny vhodné vzorky dojde k pokusu o výběr z databáze společnosti RE\MAX či jiné realitní databáze, která taktéž jako Valuo.cz obsahuje fotografie, popis, rozměry a kupní cenu srovnávacího vzorku. Pokud ani v této databázi nejsou nalezeny vhodné vzorky dochází k vyhledání srovnávacího vzorku pouze na základě dat z katastru nemovitostí. V tomto případě jsou k dispozici pouze údaje o kupní ceně a RÚIAN, viz výše. Z aplikací třetích stran lze pak dohledat fotografie nemovité věci z veřejné komunikace, ale zpravidla staršího data.

Získána data jsou níže uvedena v přehledné tabulce v oddílu č. 4.2, kde je zobrazena fotografie objektu, jeho popis, výměra pozemku, identifikace pomocí adresy, kupní cena, včetně čísla řízení aj.

3.2. Popis postupu při zpracování dat

Vybrána data dle zadaných kritérií jsou zpracovávány v přehledných tabulkách, převážně včetně fotografií a popisů. U srovnávacích nemovitých věcí jsou také uvedeny realizované ceny se souvisejícími údaji.

3.3. Výčet sebraných nebo vytvořených dat

Katastrální údaje: kraj Moravskoslezský, okres Opava, obec Hněvošice, k.ú. Hněvošice
Adresa nemovité věci: Opavská 57, 747 35 Hněvošice

Místopis

Hněvošice leží v severní části okresu Opava při státní hranici s Polskou republikou, severní hranice jejich katastrálního území je zároveň i hranici státní. Na jihovýchodě vesnice sousedí s obcí Kobeřice, na jihu s obcí Služovice a její částí Vrbka, na západě s obcí Oldřišov. Na západním okraji obce v Hněvošickém háji je umístěn sportovní areál, který zahrnuje fotbalové hřiště, hernu stolního tenisu a sociální zařízení TJ Sokol Hněvošice a dva tenisové kurty Zemědělského družstva Hněvošice. Malá tělocvična je v objektu školy, malé neoficiální hřiště si vybudovali obyvatelé za domy na ulici Mírové. Ze zařízení technické infrastruktury vyššího významu jsou na území obce dva věžové vodojemy s kapacitou 2 x 200 m³, z nichž jsou zásobovány Služovice, Vrbka a Oldřišov a prochází tudy dálkový optický kabel Kobeřice - Služovice. Dopravní obslužnost obce zajišťují autobusy.

Oceňovaná nemovitá věc se nachází v zastavěné části obce v ulici Opavská č.p. 57 v zástavbě rodinných domů. Zastávka autobusu „Hněvošice, hor.konec“ se nachází cca 50 m od oceňované nemovité věci.

Situace

Typ pozemku: zast. plocha ostatní plocha orná půda
 trvalé travní porosty zahrada jiný
Využití pozemků: RD byty rekr.objekt garáže jiné
Okolí: bytová zóna průmyslová zóna nákupní zóna
 ostatní
Přípojky: / voda / kanalizace / plyn
veř. / vl. / elektro telefon dálkové vytápění
Dopravní dostupnost (do 10 minut pěšky): MHD železnice autobus
Dopravní dostupnost (do 10 minut autem): dálnice/silnice I. tř. silnice II.,III.tř.
Poloha v obci: širší centrum - zástavba RD
Přístup k pozemku zpevněná komunikace nezpevněná komunikace

Přístup přes pozemky

parc. č. 737/6 Obec Hněvošice, Opavská 170, 74735 Hněvošice
parc. č. 737/1 Česká republika
parc. č. 241/16 Obec Hněvošice, Opavská 170, 74735 Hněvošice

Celkový popis nemovité věci

Jedná se o samostatně stojící, částečně podsklepený, patrový rodinný dům č.p. 57 Hněvošice. Budova je pravděpodobně založena na základových pasech. Konstrukce budovy je zděná a její stavebně - technický stav je odpovídající průměrné údržbě. Střecha budovy je plochá. Na střeše jsou žlaby se svody. Součástí střechy je komín. Klempířské konstrukce jsou z pozinkovaného plechu. Okna domu jsou plastová. Fasáda budovy není zateplená. Na dům navazuje dle ortofotomapy hospodářská část. K domu patří oplocená zahrada. Přístup k nemovité věci je po místní zpevněné komunikaci s chodníkem.

Z inženýrských sítí je nemovitá věc napojena na přípojku elektřiny, vodovodu a plynovodu. Přípojky nebylo možné ověřit.

Na stavebním pozemku parc. č. 249 se nachází stavba rodinného domu. V katastru nemovitostí je pozemek vedený jako zastavěná plocha a nádvoří o celkové ploše 1025 m². Na stavební pozemek navazuje pozemek parc. č. 250, který je v katastru nemovitostí vedený jako zahrada o ploše 319 m². Výše uvedené pozemky spolu tvoří jeden funkční celek. Jako celek jsou pozemky pravidelného tvaru, rovinaté, travnaté a neudržované. Na pozemcích jsou zpevněné plochy a porosty. Na pozemku se dále nachází zděná kolna. Pozemky jako celek jsou oploceny a jsou přístupné přes pozemek parc. č. 737/6, který je ve vlastnictví obce a pozemek parc. č. 737/1, který je ve vlastnictví ČR.

Součástí nemovité věci jsou IS, zpevněné plochy a porosty. Tyto skutečnosti jsou zohledněny v celkové obvyklé ceně.

Příslušenstvím nemovité věci je oplocení, kolna a hospodářské stavby. Tyto skutečnosti jsou zohledněny v celkové obvyklé ceně.

Nájemní smlouvy nebyly zjištěny. Věcná břemena nebyla zjištěna.

Ohledání bylo provedeno dne 20.8.2025. Povinná byla vyrozuměna o provedení místního šetření. Ve stanovený čas a na místo samé se nedostavila, neumožnila provedení místního šetření (vnitřního ohledání) a nepředložila stavebně technickou ani jinou dokumentaci.

Rizika

Rizika spojená s právním stavem nemovité věci:

ANO Nemovitá věc není řádně zapsána v katastru nemovitostí
NE Stav stavby umožňuje podpis zástavní smlouvy (vznikla věc)
NE Skutečné užívání stavby není v rozporu s její kolaudací
NE Přístup k nemovité věci je zajištěn přímo z veřejné komunikace
Komentář: Zákres příslušenství v KN neodpovídá skutečnosti.

Rizika spojená s umístěním nemovité věci:

NE Nemovitá věc není situována v záplavovém území

Věcná břemena a obdobná zatížení:

ANO Zástavní právo
ANO Exekuce
ANO Ostatní finanční a právní omezení
Komentář: Věcná břemena nebyla zjištěna.

3.4. Stanovení kritérií výběru

Na základě popisu nemovité věci byla stanovena kritéria pro výběr srovnávacích nemovitých věcí jako koeficienty (K2-K7) podobnosti v tomto zpravovaném znaleckém posudku viz 4.2.

Na základě vyhodnocení kritérií byly nalezeny v katastru nemovitostí 3 srovnatelné realizované transakce, jak jsou popsány v části 4.2.

4. POSUDEK

4.1. Popis postupu při analýze dat

Použitý vybraný srovnávací vzorek dle námi stanovených kritérií byl podroben vyhodnocení v námi nadefinovaných parametrech primárně porovnávací metodou, v kterých byly subjektivně hodnoceny jednotlivé odlišnosti od oceňované nemovité věci. Při analýze dat se zohledňují jednotlivé odlišnosti přírůžkou nebo srážkou s ohledem také na slabé a silné stránky oceňované nemovité věci.

Kritéria pro výběr srovnávacích nemovitých věcí byla stanovena následovně:

- typ nemovité věci: RD,
- lokalita: Hněvošice a okolí.

4.2. Ocenění

1. Porovnávací hodnota

1.1. Rodinný dům č.p. 57 Hněvošice

Oceňovaná nemovitá věc	
Zastavěná plocha:	135,00 m ²
Výměra pozemku:	1 344,00 m ²

Zdůvodnění a popis použitých koeficientů pro porovnání:

Koeficient K1 zohledňuje případnou redukci pramene ceny. V případě použití sjednaných cen, které byly sjednány v delším časovém úseku, bude v tomto koeficientu vyjádřen vývoj obvyklé ceny v čase. Na základě časové řady bude příslušným indexem sjednaná cena promítnuta do současného období, v kterém je ocenění provedeno.

Koeficient K2 zohledňuje velikost oceňované nemovité věci vzhledem k nemovitým věcem srovnávacím.

Koeficient K3 zohledňuje polohu nemovité věci v rámci územního celku (velikost sídla, občanská vybavenost, dopravní obslužnost) vzhledem k nemovitým věcem srovnávacím.


Koeficient K4 zohledňuje provedení, vybavení a příslušenství oceňované nemovité věci vzhledem k nemovitým věcem srovnávacím.


Koeficient K5 zohledňuje příslušenství oceňované nemovité věci vzhledem k nemovitým věcem srovnávacím.

Koeficient K6 zohledňuje celkový stav oceňované nemovité věci vzhledem k nemovitým věcem srovnávacím.


Koeficient K7 zohledňuje velikost pozemku oceňované nemovité věci vzhledem k pozemkům srovnávacích nemovitých věcí.

Srovnatelné nemovité věci:

Název:	Rodinný dům Služovice		
Lokalita:	Vrbka 14, 74728		
Popis:	Samotný dům je aktuálně vyřešen jako dvougenerační bydlení s téměř identickými byty 3+1 a 3kk s balkony (rozdíl je pouze v jedné sádkartonové přičce mezi obývacím pokojem a kuchyní). Byty mají samostatný vstup a celý dům je podsklepený s garáží. Je zde totiž přivedena voda, elektřina i odpady a protože střešní krytina potřebuje vyměnit. Kromě krytiny a balkonů však dům nepotřebuje nutných oprav (náklady na opravy jsme zohlednili v ceně. Byty mají novou elektřinu, rozvody topení, odpady atd. Byly rekonstruovány (kromě dveří a chodby ve spodním bytě) před 10 lety a takový kotel s podavačem má pouhých 6 let. Topí se tedy tuhými palivy a voda se ohřívá mimo topnou sezónu i elektricky. Navíc bojler je připraven na sluneční kolektory. Internet je přiveden optikou.		
Pozemek:	1 018,00 m ²		
Zastavěná plocha:	129,00 m ²		
Použité koeficienty:			
K1 Redukce pramene ceny		1,05	 <p>Zdroj: realizovaný prodej z 11.11.2024 (V-8754/2024-806)</p>
K2 Velikosti objektu		1,00	
K3 Poloha		1,00	
K4 Provedení a vybavení		1,00	
K5 Příslušenství nemovité věci		1,05	
K6 Celkový stav		0,90	
K7 Vliv pozemku		1,03	
Cena		Celkový koeficient K_C	Upravená cena
4 999 999 Kč		1,02	5 099 999 Kč

Název:	Rodinný dům Oldřišov		
Lokalita:	Svobody 153, 74733		
Popis:	K domu vede obecní asfaltová komunikace, s možností vjezdu a parkování na pozemku a v garážích. Dům je po větší rekonstrukci - má zánovní střešní krytinu, komíny, zateplení, plastová okna a částečně měněné rozvody elektřiny, topení, vody a odpadu. Má dvojpodlažní vnitřní dispozici s bytovou jednotkou 2+1 v 1. NP, a 3+1 v 2. NP, s koupelnou a WC v obou podlažích. Dům je částečně podsklepen. Vytápění a ohřev vody, která je z obecního řádu je zajištěno centrálně pro obě podlaží plynovým kondenzačním kotlem a kotlem na dřevo. Odpady jsou svedeny přes jímku do obecní kanalizace. Součástí jsou také dvě garáže, prádelna, zahrada s dřevěnou pergolou, studna a manipulační prostor se zahradním domkem.		
Pozemek:	631,00 m ²		
Zastavěná plocha:	124,00 m ²		
Použité koeficienty:			
K1 Redukce pramene ceny		1,15	 <p>Zdroj: realizovaný prodej z 14.3.2024 (V-2080/2024-806)</p>
K2 Velikosti objektu		1,00	
K3 Poloha		1,00	
K4 Provedení a vybavení		1,00	
K5 Příslušenství nemovité věci		1,00	
K6 Celkový stav		0,85	
K7 Vliv pozemku		1,07	

Cena 4 000 000 Kč	Celkový koeficient K_C 1,05	Upravená cena 4 200 000 Kč
-----------------------------	---	--------------------------------------

Název:	Rodinný dům Bolatice	
Lokalita:	Ratibořská 593/7, 74723	
Popis:	Zastavěná plocha domu je 135 m ² . Dům je udržovaný, po částečné rekonstrukci. Vnitřku domu vévodí dřevěné schodiště, které se nachází v hale, což je v tomto případě nebývalý obývací prostor např. k setkávání celé rodiny. Místnosti jsou světlé a vzdušné díky velkoryse řešeným oknům. V přízemní se kromě obývacího pokoje nachází kuchyně se spíží, jídelna, ložnice a dětský pokoj. Dále koupelna a toaleta. V 1. patře se nachází koupelna s toaletou, pokoj a ložnice. Rekonstrukcí střechy vznikl navíc rozlehlý prostor s nádherným výhledem a je už na vás, k čemu bude sloužit. Dům je podsklepený s garáží. Ve sklepě je dostatek prostoru pro dílnu, uskladnění zahradního nábytku, či sekačky a různého nářadí. K vytápění domu slouží plynový kotel. Dům je napojen na veřejný vodovod i kanalizaci.	
Pozemek:	1 353,00 m ²	
Zastavěná plocha:	135,00 m ²	
Použité koeficienty:		
K1 Redukce pramene ceny	1,15	 <p>Zdroj: realizovaný prodej z 4.3.2024 (V-1817/2024-806)</p>
K2 Velikosti objektu	1,00	
K3 Poloha	0,95	
K4 Provedení a vybavení	0,90	
K5 Příslušenství nemovité věci	1,03	
K6 Celkový stav	0,80	
K7 Vliv pozemku	1,00	
Cena 6 300 000 Kč	Celkový koeficient K_C 0,81	Upravená cena 5 103 000 Kč

Minimální jednotková porovnávací cena	4 200 000 Kč/ks
Průměrná jednotková porovnávací cena	4 801 000 Kč/ks
Maximální jednotková porovnávací cena	5 103 000 Kč/ks

Výpočet porovnávací hodnoty na základě přímého porovnání	
Průměrná jednotková cena	4 801 000 Kč/ks
Výsledná porovnávací hodnota	4 801 000 Kč

Postup výpočtu

Získaná data se vyhodnocují primárně metodou porovnávací, výjimečně dle specifikace nebo charakteru nemovité věci lze použít i jiné metody např. výnosovou v takovém případě je volba metody v posudku řádně odůvodněna, proč došlo k tomu postupu.

Ocenění je provedeno „cenou obvyklou“ ve smyslu definice uvedené §2, odst. 1 až 9 zákona č. 151/1997 Sb., o oceňování majetku a o změně některých zákonů (zákon o oceňování majetku), ve znění pozdějších předpisů:

1) Pokud tento zákon nestanoví jiný způsob oceňování, oceňují se majetek a služba obvyklou cenou.

(2) Obvyklou cenou se pro účely tohoto zákona rozumí cena, která by byla dosažena při prodeji stejného, popřípadě obdobného majetku nebo při poskytování stejné nebo obdobné služby v obvyklém obchodním styku v tuzemsku ke dni ocenění. Přitom se zvažují všechny okolnosti, které mají na cenu vliv, avšak do její výše se nepromítají vlivy mimořádných okolností trhu, osobních poměrů prodávajícího nebo kupujícího ani vliv zvláštní obliby. Mimořádnými okolnostmi trhu se rozumějí například stav tísně prodávajícího nebo kupujícího, důsledky přírodních či jiných kalamit. Osobními poměry se rozumějí zejména vztahy majetkové, rodinné nebo jiné osobní vztahy mezi prodávajícím a kupujícím. Zvláštní oblibou se rozumí zvláštní hodnota přikládaná majetku nebo službě vyplývající z osobního vztahu k nim. Obvyklá cena vyjadřuje hodnotu majetku nebo služby a určí se ze sjednaných cen porovnaním.

(3) V odůvodněných případech, kdy nelze obvyklou cenu určit, oceňuje se majetek a služba tržní hodnotou, pokud zvláštní právní předpis nestanoví jinak. Přitom se zvažují všechny okolnosti, které mají na tržní hodnotu vliv. Důvody pro neurčení obvyklé ceny musejí být v ocenění uvedeny.

(4) Tržní hodnotou se pro účely tohoto zákona rozumí odhadovaná částka, za kterou by měly být majetek nebo služba směněny ke dni ocenění mezi ochotným kupujícím a ochotným prodávajícím, a to v obchodním styku uskutečněném v souladu s principem tržního odstupu, po náležitém marketingu, kdy každá ze stran jednala informovaně, uvážlivě a nikoli v tísně. Principem tržního odstupu se pro účely tohoto zákona rozumí, že účastníci směny jsou osobami, které mezi sebou nemají žádný zvláštní vzájemný vztah a jednají vzájemně nezávisle.

(5) Určení obvyklé ceny a tržní hodnoty a postup při tomto určení musejí být z ocenění zřejmé, jejich použití, včetně použitých údajů, musí být odůvodněno a odpovídat druhu předmětu ocenění, účelu ocenění a dostupnosti objektivních dat využitelných pro ocenění. Podrobnosti k určení obvyklé ceny a tržní hodnoty stanoví vyhláška.

(6) Mimořádnou cenou se rozumí cena, do jejíž výše se promítly mimořádné okolnosti trhu, osobní poměry prodávajícího nebo kupujícího nebo vliv zvláštní obliby.

(7) Cena určená podle tohoto zákona jinak než obvyklá cena, mimořádná cena nebo tržní hodnota, je cena zjištěná.

(8) Službou je poskytování činností nebo hmotně zachytitelných výsledků činností.

(9) Jiným způsobem oceňování stanoveným tímto zákonem nebo na jeho základě je

a) nákladový způsob, který vychází z nákladů, které by bylo nutno vynaložit na pořízení předmětu ocenění v místě ocenění a podle jeho stavu ke dni ocenění,

b) výnosový způsob, který vychází z výnosu z předmětu ocenění skutečně dosahovaného nebo z výnosu, který lze z předmětu ocenění za daných podmínek obvykle získat, a z kapitalizace tohoto výnosu (úrokové míry),

c) porovnávací způsob, který vychází z porovnání předmětu ocenění se stejným nebo obdobným předmětem a cenou sjednanou při jeho prodeji; je jím též ocenění věci odvozením z ceny jiné funkčně související věci,

d) oceňování podle jmenovité hodnoty, které vychází z částky, na kterou předmět ocenění zní nebo

která je jinak zřejmá,

e) oceňování podle účetní hodnoty, které vychází ze způsobů oceňování stanovených na základě předpisů o účetnictví,

f) oceňování podle kurzové hodnoty, které vychází z ceny předmětu ocenění zaznamenané ve stanoveném období na trhu,

g) oceňování sjednanou cenou, kterou je cena předmětu ocenění sjednaná při jeho prodeji, popřípadě cena odvozená ze sjednaných cen.

Obvyklá cena se stanoví porovnávací metodou na základě přímého porovnání, a to na základě přepočtu přes cenu nebo užitnou plochu zpravidla min. tří (jsou-li k dispozici) obdobných nemovitých věcí. Porovnání je provedeno na základě subjektivního vyhodnocení shodných parametrů porovnávaných nemovitých věcí, které se o jednotlivého typu nemovité věci mohou lišit. Tyto parametry nazýváme koeficienty podobnosti. V každém z koeficientů se hodnotí kladné i záporné stránky, které jsou poté vyjádřeny číselně.

V případě, že oceňovaná nemovitá věc je zasažena riziky majícím vliv na obvyklou cenu (přístup, povodeň, atd.), lze výše uvedenou výslednou obvyklou cenu upravit srážkou v příslušné velikosti.

Průměrná jednotková cena oceňované nemovité věci (JTC_0) je vypočtena aritmetickým průměrem z jednotlivých upravených jednotkových cen srovnávacích nemovitých věcí ($IJTC_s$). Jednotlivé upravené jednotkové ceny ($IJTC_s$) jsou vypočteny jako násobek jednotkové ceny a celkového koeficientu K_c . Koeficient K_c je vypočten jako násobek jednotlivých koeficientů K_1 až K_n . V koeficientech jsou zahrnuty odlišnosti oceňované nemovité věci vzhledem k nemovitým věcem, které byly použity pro porovnání.

Obvyklá cena oceňované nemovité věci byla vypočtena přímým porovnáním jako aritmetický průměr jednotkových upravených cen srovnávacích nemovitých věcí.

4.3. Výsledky analýzy dat

1. Porovnávací hodnota

1.1. Rodinný dům č.p. 57 Hněvošice

4 801 000,- Kč

Porovnávací hodnota	4 801 000 Kč
----------------------------	---------------------

Obvyklá cena	4 800 000 Kč
slovy: Čtyři miliony osm set tisíc Kč	

Silné stránky

- velikost pozemku.

Slabé stránky

- lokalita (u státní hranice),
- průměrný stav.

Komentář ke stanovení výsledné ceny

Při zjištění ceny obvyklé klademe důraz na srovnání nemovitých věcí ze sjednaných cen (realizovaných prodejů) v daném místě a čase se skutečnostmi zjištěnými při místním šetření. Při stanovení porovnávací hodnoty jsme vycházeli z údajů uvedených v katastru nemovitostí a aplikací třetích stran (Valuo.cz). V databázi jsme našli srovnatelné porovnávací nemovité věci, z nichž jsme vybrali ty, které nejvíce odpovídaly oceňované nemovité věci zejména co do lokality, velikosti, stáří a celkového stavu; tyto porovnávací nemovité věci byly následně použity pro výpočet obvyklé ceny. Určení obvyklé ceny nemá za cíl zjištění obecné či jinak stanovené ceny nemovité věci. Nami stanovená obvyklá cena slouží jako podklad pro stanovení nejnižšího podání pro dražbu. To, jakou má nemovitá věc skutečně hodnotu, za níž může být v daném místě a čase prodána, se ukáže teprve v dražbě.

V souladu s výše uvedeným byl proveden výpočet porovnávací hodnoty, který je uveden v odstavci 4.2.

5. ODŮVODNĚNÍ

5.1. Interpretace výsledků analýzy

Na základě výsledků analýzy, které jsou objektivním výstupem aplikace zvolené metody v kombinaci se shromážděnými a zpracovanými daty, zpravidla není možné ještě zodpovědět znaleckou otázku v závislosti na charakteru a specifik oceňované nemovité věci. Znalec interpretuje výsledky analýzy dat. V této interpretaci pak již znalec promítá své vlastní zkušenosti a vnáší do znaleckého posudku subjektivní prvek s odkazem, jak je např. popsáno v Advokátním bulletinu 11/2020.

Na základě provedeného porovnání s odkazem na soubor dat obsažený výše v odstavci porovnávací metoda s ohledem na vyhodnocení slabých a silných stránek, viz odst. 4.3. oceňované nemovité věci, a také s ohledem na případná rizika stanovujeme obvyklou cenu nemovité věci v níže uvedené objektivní zaokrouhlené výši.

5.2. Kontrola postupu

Byla provedena kontrola postupu podle § 52 písm. a) až e).

a) vybere zdroj dat	byla provedena
b) sebere nebo vytvoří data	byla provedena
c) zpracuje data	byla provedena
d) provede analýzu dat a zformuluje její výsledky	byla provedena
e) interpretuje výsledky analýzy dat	byla provedena
f) zkontroluje svůj postup podle písmen a) až e)	byla provedena
g) zformuluje závěr	byla provedena

6. ZÁVĚR

6.1. Citace zadané odborné otázky a odpověď

Otázka

Znaleckým úkolem bylo provést ocenění cenou obvyklou pozemku parc. č. 249 (zastavěná plocha a nádvoří), jehož součástí je stavba č.p. 57 Hněvošice, způsob využití: rod. dům, včetně příslušenství a pozemku parc. č. 250 (zahrada) vše v kat. území Hněvošice, obec Hněvošice, část obce Hněvošice, okres Opava, zapsáno na LV 696.

Odpověď

Na základě výše zjištěných skutečností dle námi vybraných zdrojových dat a provedené analýze stanovujeme cenu obvyklou v objektivní zaokrouhlené výši **4.800.000,- Kč**.

Níže uvádíme rozpis jednotlivých požadovaných částí dle usnesení soudního exekutora:

I. Nemovitá věc, které se výkon týká:

- pozemku parc. č. 249 (zastavěná plocha a nádvoří), jehož součástí je stavba č.p. 57 Hněvošice, způsob využití: rod. dům, včetně příslušenství a pozemku parc. č. 250 (zahrada) vše v kat. území Hněvošice, obec Hněvošice, část obce Hněvošice, okres Opava, zapsáno na LV 696.

II. Příslušenství nemovité věci, které se výkon týká:

- oplocení, kolna a hospodářské stavby.

III. Výsledná cena nemovité věci (I.) a jejího příslušenství (II.), které se výkon týká:

- v objektivní zaokrouhlené výši **4.800.000,- Kč**.

IV. Známá věcná břemena, výměnky a nájemní, pachtovní či předkupní práva, která prodejem v dražbě nezaniknou:

- nezjištěny.

Obvyklá cena

4 800 000 Kč

slovy: Čtyři miliony osm set tisíc Kč

6.2. Podmínky správnosti závěru, případně skutečnosti snižující jeho přesnost

Dle § 57 vyhlášky č. 503/2020 Sb. Znalec zohlední při kontrole svého postupu podle § 52 písm. a) až e) též veškeré skutečnosti, které vzhledem k použitým podkladům a metodám mohou snižovat přesnost závěru znaleckého posudku. Sdělujeme, že námi zjištěné podklady jsou dostatečné pro stanovení obvyklé ceny dle novely zákona o oceňování. Při stanovení obvyklé ceny, jak je uvedeno výše, vycházíme z realizovaných cen a z údajů získaných při místním šetření. V případě, že nám nebylo umožněno vnitřní ohledání nemovité věci, tak náš závěr může, ale i nemusí být nepatrně zkreslen. Výše uvedené skutečnosti jsou závislé od praxe a subjektivního vyhodnocení stavebně-technické stavu oceňované nemovité věci osobami podílejícími se na zpracování znaleckého posudku. Dle našeho odborného názoru a praxe, lze považovat vliv uvedeného zkreslení z velké části za minimální.

SEZNAM PŘÍLOH

	počet stran A4 v příloze:
Výpis z katastru nemovitostí pro LV č. 696	6
Snímek katastrální mapy	2
Mapa oblasti	1
Fotodokumentace nemovité věci	3

Doplňující informace

Odměna byla sjednána v souladu s vyhláškou č. 504/2020 Sb.

Osoby podílející se na zpracování znaleckého posudku:

JUDr. Mgr. Marcel Petrásek, M.B.A., LL.M.

Ing. Jiří Roub

Jakub Chrástecký

Označení osoby, která je povinna na žádost orgánu veřejné moci osobně stvrdit nebo doplnit znalecký posudek nebo blíže vysvětlit jeho obsah, pokud znalecký posudek zpracovala znalecká kancelář (§ 28 zákona č. 254/2019 Sb. o znalcích, znaleckých kancelářích a znaleckých ústavech):

JUDr. Mgr. Marcel Petrásek, M.B.A., LL.M.

Ing. Jiří Roub

Konzultant nebyl přibrán.

ZNALECKÁ DOLOŽKA

Posudek podává Znalecká společnost s.r.o., se sídlem v Praha 1 - Nové Město, Palackého 715/15, PSČ 110 00, IČ 29042054, zapsaná MSpr ČR č.j. 165/2010-OD-ZN podle ust. § 21 odst. 3 zák. č. 36/1967 Sb. a § 6 odst. 1 vyhl. Č. 37/1967 Sb., ve znění pozdějších předpisů, do prvního oddílu seznamu ústavů kvalifikovaných pro znaleckou činnost, a to pro znalecké posudky v oboru ekonomika s rozsahem znaleckého oprávnění pro ceny a odhady nemovitostí.

Znalecký posudek je zapsán v evidenci posudků pod pořadovým číslem 053799/2025.

V Praze 27.08.2025

JUDr. Mgr.
Marcel
Petrásek,
M.B.A.,
LL.M.

Digitally signed
by JUDr. Mgr.
Marcel Petrásek,
M.B.A., LL.M.
Date: 2025.08.27
13:14:34 +02'00'



OTISK ZNALECKÉ PEČETI

Znalecká společnost s.r.o.
Palackého 715/15
110 00 Praha 1 - Nové Město