ZNALECKÝ POSUDEK

číslo položky: 021054/2026

Znalecký posudek je podán v oboru ekonomika, odvětví oceňování nemovitých věcí.

Stručný popis předmětu znaleckého posudku

Ocenění družstevního podílu Michle pro exekuční řízení č.j. 139 EX 09585/24.

Znalec:	**Znalecká společnost s.r.o.**
Adresa:	Palackého 715/15, 110 00 Praha 1 - Nové Město

Zadavatel:	**EXEKUTORSKÝ ÚŘAD Šumperk, Mgr. Marcel Kubis, soudní exekutor**
	Masarykovo nám. 44/4, 789 01 Zábřeh

OBVYKLÁ CENA **2 487 000 Kč**

Počet stran: 23 **Počet vyhotovení:** 1 **Vyhotovení číslo:** 1

Podle stavu ke dni: 7.5.2026 **Vyhotoveno:** V Praze 7.5.2026

1. ZADÁNÍ

1.1. Znalecký úkol, odborná otázka zadavatele

Znaleckým úkolem je provést ocenění cenou obvyklou:

- práv a povinností v bytovém družstvu, jemuž odpovídají práva a povinnosti člena Bytového družstva "Pod Dálnicí 1282", se sídlem Pod Dálnicí 1282/1, Praha 4, 140 00, IČO: 26710005, s právem užívání družstevního bytu č. 32 na adrese Pod Dálnicí 1282/1, 140 00, Praha 4 - Michle.

- ideálního spoluvlastnického podílu o velikosti 1/2 (jedna polovina) práv a povinností v bytovém družstvu, jemuž odpovídají práva a povinnosti člena Bytového družstva "Pod Dálnicí 1282", se sídlem Pod Dálnicí 1282/1, Praha 4, 140 00, IČO: 26710005, s právem užívání družstevního bytu č. 32 na adrese Pod Dálnicí 1282/1, 140 00, Praha 4 - Michle.

1.2. Účel znaleckého posudku

Účel znaleckého posudku je stanovení obvyklé ceny pro exekuční řízení.

1.3. Skutečnosti sdělené zadavatelem mající vliv na přesnost závěru znaleckého posudku

Nebyly sděleny.

1.4. Prohlídka

Prohlídka byla provedena dne 9.4.2026.

2. VÝČET PODKLADŮ

2.1. Popis postupu znalce při výběru zdrojů dat

Znalecká kancelář při zpracování znaleckého posudku vybírá a definuje zdroje dat, které budou v daném znaleckém posudku posuzovány. Zdrojem jsou dokumenty, zkoumaný předmět (věc), veřejné zdroje, informační databáze, informace získané při místním šetření či jakákoli jiná vstupní data, jež mají být zkoumána a vyhodnocena. Znalecká kancelář při výběru zdrojů dat postupuje následovně:

1) Primárním zdrojem dat je katastr nemovitostí a jeho přidružené aplikace.

„Katastr nemovitostí je soubor údajů o nemovitostech v České republice zahrnující jejich soupis a popis a jejich geometrické a polohové určení. Jeho součástí je evidence vlastnických a jiných věcných práv a dalších, zákonem stanovených, práv k těmto nemovitostem. Katastr nemovitostí obsahuje řadu důležitých údajů o pozemcích a vybraných stavbách a o jejich vlastnících, a to dle zákona č. 256/2013 Sb. o katastru nemovitostí (katastrální zákon).

Registr územní identifikace, adres a nemovitostí (RÚIAN) je jedním ze základních registrů veřejné správy. Je veřejným seznamem, nevede žádné osobní údaje a je jedinečným zdrojem adres nejen pro veřejnou správu. Obsahuje také údaje o územních prvcích, územně evidenčních jednotkách a jejich vzájemných vazbách [zdroj: cuzk.cz]“

Získaná zdrojová data jsou propojena s aplikacemi třetích stran a tím jsme získali další údaje jako jsou např. mapové podklady území, ortofotomapy, územní plány aj.

2) Sekundárním zdrojem dat je místní šetření, při kterém jsou sbírána data o oceňované nemovité věci přímo na místě na základě vnějšího ohledání, včetně pořízení podrobné fotodokumentace. Pokud je nám poskytnuta alespoň částečná součinnost jsou získána dále data o vnitřním uspořádáním nemovité věci, jejím vybavením a stavu. Dochází také k zaměření nemovité věci v případě stavby je-li umožněn přístup do všech prostor objektu.

Dalším definovaným zdrojem dat jsou aplikace společností Valuo.cz, RE\MAX, či jiných realitních kanceláří, z kterých lze získat fotografie, popis, rozměry nejen srovnávacích vzorků. Tyto data je nutné potom jednoznačně zidentifikovat s katastrem nemovitostí, z kterého je získána kupní cena. Tuto identifikaci jsme provedli.

2.2. Výčet vybraných zdrojů dat a jejich popis

Níže uvádíme výpis podkladů, z kterých bylo při vyhotovení znaleckého posudku čerpáno. Jedná se o zdrojové dokumenty a informace, které mají dle našeho odborného názoru vliv na vypracování znaleckého posudku a zodpovězení uloženého znaleckého úkonu:

- usnesení soudního exekutora Mgr. Marcela Kubise o ustanovení znalecké kanceláře a objednávka znaleckého posudku ze dne 27.2.2026 pod č.j. 139 EX 09585/24-054,

- informace získané při místním šetření např. fotodokumentace pořízena při prohlídce, zjištění skutečnosti dotčené nemovité věci dne 9.4.2026,

- katastrální mapa, včetně ortofotomapy ze dne 12.3.2026, vyhotoveno přes aplikaci katastru Marushka, RÚIAN,

- aplikace třetích stran (mapy.cz, www.google.com/maps, povodňová mapa ČR - EDPP.CZ) dále se jedná o portály státní správy jako je např. databáze NPÚ.cz aj.), vyhotovení mapového podkladu ze serveru mapy.cz ze dne 12.3.2026,

- vyrozumění o ohledání ze dne 15.3.2026,

- členský list č. 31,

- smlouva o nájmu družstevního bytu,

- informace o nemovité věci od BD ”Pod Dálnicí 1282”,

- informace o realizovaných cenách z dostupných databází (katastru nemovitostí):

  - realizovaný prodej vedený pod číslem ID: 402051 (205-NP10844). Podání k okamžiku 29.8.2025, spárovaný s databází RE/MAX,

  - realizovaný prodej vedený pod číslem vkladového řízení V-63225/2025-101. Podání k okamžiku 2.10.2025,

  - realizovaný prodej vedený pod číslem vkladového řízení V-78009/2025-101. Právní účinky zápisu k okamžiku 3.12.2025.

Podrobný popis dat, která byla pro ocenění vybrána (srovnávací vzorky) a použita dle nadefinovaných kritérií je obsažen v odstavci 4.2 znaleckého posudku.

2.3. Věrohodnost zdroje dat

Zdrojem dat jsou data získaná primárně z katastru nemovitostí a sekundárně z databází aplikací třetích stran na nich navazující.

Data lze považovat za věrohodné, protože katastr nemovitostí je veřejný seznam. Obdobně lze uvažovat u aplikací u třetích stran, protože nemají zájem a vliv v dané věci.

Data získána při místním šetřením považujeme za věrohodná a pravdivá, protože byla porovnána znalcem s podklady za katastru nemovitostí aplikací třetích stran.

3. NÁLEZ

3.1. Popis postupu při sběru či tvorbě dat

Na základě definovaných zdrojů dat je proveden z těchto souboru výběr dat dle níže naznačeného postupu.

V nálezu je popsaná oceňovaná nemovitá věc, včetně jejího okolí. Data byla vytvořena na základě provedeného sběru informací z katastru nemovitostí, z místního šetření (fotodokumentace, popis nemovité věci, údaje od vlastníka, dlužníka, povinného nebo jiné osoby, byla-li místnímu šetření přítomna) a z aplikací třetích stran (mapové podklady, územním plán aj.).

Z výpisu z listu vlastnictví jsou z katastru nemovitostí získány katastrální mapy předmětných oceňovaných nemovitých věcí, včetně souřadnic GNSS a také propojení s registrem územní identifikace, adres a nemovitostí (obsahuje také data o napojení nemovité věci na inženýrské sítě, způsob vytápění, zastavěnou plochu, konstrukci aj.).

Dle výše popsaného datového souboru oceňované nemovité věci jsou volena subjektivně kritéria pro výběr srovnávacích nemovitých věcí. Základní charakteristikou je prvotní vizuální podobnost vycházející z charakteru užívání nemovité věci, které jsou rozděleny v několika základních kategoriích: pozemky, byty, rodinné domy, které se dále děli dle jejich způsobu užívání. Podle kritérií je proveden výběr z nadefinované množiny vzorků. Kritéria jsou volena dle specifika oceňované věci subjektivně, viz níže bod 4.2. Jedná se např. o lokalitu, výměru pozemku, velikost, stav, atd.

Jako primární zdroj dat pro srovnávací vzorky slouží opět katastr nemovitostí (kupní cena=realizovaný prodej) a aplikace společnosti Valuo.cz, která propojuje data s katastrem nemovitostí a realitními inzeráty. Z realitní inzerce jsou získány fotografie, rozměry a popis srovnávacího vzorku. Z katastru nemovitostí je získán údaj o realizované (kupní) ceně. Je-li potřeba lze vyžádat také kopii kupní smlouvy. V případě, že nejsou podle zhotovených kritérií nalezeny vhodné vzorky dojde k pokusu o výběr z databáze společnosti RE\MAX či jiné realitní databáze, která taktéž jako Valuo.cz obsahuje fotografie, popis, rozměry a kupní cenu srovnávacího vzorku. Pokud ani v této databázi nejsou nalezeny vhodné vzorky dochází k vyhledání srovnávacího vzorku pouze na základě dat z katastru nemovitostí. V tomto případě jsou k dispozici pouze údaje o kupní ceně a RÚIAN, viz výše. Z aplikací třetích stran lze pak dohledat fotografie nemovité věci z veřejné komunikace, ale zpravidla staršího data.

Získána data jsou níže uvedena v přehledné tabulce v oddílu č. 4.2, kde je zobrazena fotografie objektu, jeho popis, výměra pozemku, identifikace pomocí adresy, kupní cena, včetně čísla řízení aj.

3.2. Popis postupu při zpracování dat

Vybrána data dle zadaných kritérií jsou zpracovávány v přehledných tabulkách, převážně včetně fotografií a popisů. U srovnávacích nemovitých věcí jsou také uvedeny realizované ceny se souvisejícími údaji.

3.3. Výčet sebraných nebo vytvořených dat

Katastrální údaje :	kraj Hlavní město Praha, okres Hlavní město Praha, obec Praha, k.ú. Michle
Adresa nemovité věci:	Pod dálnicí 1282/1, 140 00 Michle

Místopis

Hlavní město Praha je metropole České republiky a nachází se na soutoku řek Vltavy a Berounky. Praha se nachází cca 80 km severovýchodně od města Plzeň, cca 70 km jihovýchodně od města Ústí nad Labem a cca 90 km západně od města Pardubice. Praha je rozdělena na 10 městských obvodů, které se dále dělí na městské části. Jedná se o město s rozvinutou infrastrukturou, ve městě se nachází mezinárodní letiště Václava Havla Praha, hustá dálniční, silniční a železniční síť. Ve městě je dále podzemní dráha, která se skládá ze tří linek A, B a C. Nabídka občanského vybavení je ve městě velice rozmanitá a rozšířená.

Oceňovaná nemovitá věc se nachází v centrální zastavěné části města Praha v části Michle v ulici Pod dálnicí č.p./č.o. 1282/1 ve smíšené zástavbě.

Zastávka autobusu „Pod Dálnicí" se nachází cca 110 m od oceňované nemovité věci. Stanice metra „Kačerov" se nachází cca 440 m od oceňované nemovité věci. Železniční stanice „Praha-Kačerov" se nachází cca 630 m od oceňované nemovité věci.

Situace

Typ pozemku:	☒ zast. plocha		☐ ostatní plocha		☐ orná půda
	☐ trvalé travní porosty		☐ zahrada		☐ jiný
Využití pozemků:	☐ RD	☒ byty	☐ rekr.objekt	☐ garáže	☐ jiné
Okolí:	☒ bytová zóna		☐ průmyslová zóna		☐ nákupní zóna
		☐ ostatní			
Přípojky:	☒ / ☐ voda	☒ / ☐ kanalizace		☒ / ☐ plyn	
veř. / vl.	☒ / ☐ elektro	☐ telefon	☐ dálkové vytápění		
Dopravní dostupnost (do 10 minut pěšky):			☒ MHD	☒ železnice	☐ autobus
Dopravní dostupnost (do 10 minut autem):			☒ dálnice/silnice I. tř.		☒ silnice II.,III.tř.
Poloha v obci:			širší centrum - smíšená zástavba		
Přístup k pozemku	☒ zpevněná komunikace		☐ nezpevněná komunikace		

Přístup přes pozemky

parc. č. 96/129 Česká republika

Celkový popis nemovité věci

Jedná se o samostatně stojící bytový dům panelové konstrukce s jedním číslem popisným. Dům je pravděpodobně založen na základových roštech. Budova má 22 nadzemních podlaží, kde se nacházejí jednotky a 1 podzemní podlaží, v kterém jsou sklepy a společné prostory. V budově je výtah. V budově je dle databáze RÚIAN celkem 128 jednotek. Jednotlivé jednotky jsou přístupné z centrálního schodiště. Střecha budovy je plochá. Na střeše je bleskosvod. Okna budovy jsou plastová. Vchodové dveře jsou hliníkové prosklené. Fasáda domu je zateplená. Stavebně-technický stav objektu je dobrý. Přístup k nemovité věci je po místní zpevněné komunikaci s chodníkem. Parkování je možné v omezeném množství před domem.

Oceňovaný podíl v Bytovém družstvu "Pod dálnicí 1282" je spojen s užíváním bytu č. 32, který se nachází v budově č.p. 1282 Praha - Michle v 6. NP a její dispozice je 2+1. Jednotka sestává z kuchyně, pokoje, pokoje, předsíně, komory, koupelny a WC.

Dispoziční řešení jednotky:

kuchyň	7,30 m^2
pokoj	19,21 m^2
pokoj	15,88 m^2
předsíň	10,35 m^2
koupelna	3,18 m^2
WC	0,92 m^2
komora	1,00 m^2
celkem	**57,84 m^2**

K bytu patří lodžie (2,70 m^2). Podlahová plocha lodžie se nezapočítává do celkové užitné plochy jednotky. Užitná plocha jednotky je 57,84 m^2. Užitná plocha bytu byla určena z údajů smlouvy o nájmu družstevního bytu.

Z inženýrských sítí je nemovitá věc napojena na veřejný vodovod, kanalizaci, plynovod a elektřinu. Přípojky nebylo možné ověřit.

Na pozemku parc. č. 96/24 stojí bytový dům s č.p. 1282. Pozemek je nepravidelného tvaru. V katastru nemovitostí je veden jako zastavěná plocha a nádvoří o celkové výměře 1 598 m^2. Pozemek parc. č. 96/23 (ostatní plocha) navazuje na stavební pozemek parc. č. 96/24 a tvoří s ním jeden funkční celek. Pozemky jsou ve vlastnictví Bytového družstva "Pod Dálnicí 1282". Pozemky jsou přístupné přes pozemek parc. č. 96/129 ve vlastnickém právu České republiky.

Příslušenství nemovité věci nebylo zjištěno. Tyto skutečnosti jsou zohledněny ve výsledné ceně obvyklé.

Věcná břemena nebyla zjištěna.

Ohledání bylo provedeno dne 9.4.2026 bez účasti povinného. Povinnému bylo zasláno písemné oznámení o ohledání nemovité věci. Ve stanoveném čase a na místo samé se povinný nedostavil, neumožnil vnitřní ohledání a nepředložil stavebně technickou ani jinou dokumentaci.

Rizika

Rizika spojená s právním stavem nemovité věci:	
NE	Nemovitá věc je řádně zapsána v katastru nemovitostí
NE	Stav stavby umožňuje podpis zástavní smlouvy (vznikla věc)
NE	Skutečné užívání stavby není v rozporu s její kolaudací
NE	Přístup k nemovité věci je zajištěn přímo z veřejné komunikace

Rizika spojená s umístěním nemovité věci:	
NE	Nemovitá věc není situována v záplavovém území
ANO	Poloha nemovité věci v chráněném území
Komentář: - památkově chráněné území	

Věcná břemena a obdobná zatížení:	
ANO	Exekuce
Komentář: Věcná břemena nebyla zjištěna.	

3.4. Stanovení kritérií výběru

Na základě popisu nemovité věci byla stanovena kritéria pro výběr srovnávacích nemovitých věcí jako koeficienty (K2-K7) podobnosti v tomto zpravovaném znaleckém posudku viz 4.2.

Na základě vyhodnocení kritérií byly nalezeny v katastru nemovitostí 3 srovnatelné realizované transakce, jak jsou popsané v části 4.2.

4. POSUDEK

4.1. Popis postupu při analýze dat

Použitý vybraný srovnávací vzorek dle námi stanovených kritérií byl podroben vyhodnocení v námi nadefinovaných parametrech primárně porovnávací metodou, v kterých byly subjektivně hodnoceny jednotlivé odlišnosti od oceňované nemovité věci. Při analýze dat se zohledňují jednotlivé odlišnosti přirážkou nebo srážkou s ohledem také na slabé a silné stránky oceňované nemovité věci.

Kritéria pro výběr srovnávacích nemovitých věcí byla stanovena následovně:

- typ nemovité věci: byt,
- velikost bytů od 54 do 75 m^2,
- lokalita: okruh cca 700 m.

4.2. Ocenění

Podíl 1/2

1. Porovnávací hodnota

1.1. Družstevní byt č. 32 Michle

Oceňovaná nemovitá věc	
Užitná plocha:	57,84 m^2

Zdůvodnění a popis použitých koeficientů pro porovnání:

Koeficient K1 zohledňuje případnou redukci pramene ceny. V případě použití sjednaných cen, které byly sjednány v delším časovém úseku, bude v tomto koeficientu vyjádřen vývoj obvyklé ceny v čase. Na základě časové řady bude příslušným indexem sjednaná cena promítnuta do současného období, v kterém je ocenění provedeno.

Koeficient K2 zohledňuje velikost oceňované nemovité věci vzhledem k nemovitým věcem srovnávacím.

Koeficient K3 zohledňuje polohu nemovité věci v rámci územního celku (velikost sídla, občanská vybavenost, dopravní obslužnost) vzhledem k nemovitým věcem srovnávacím.

Koeficient K4 zohledňuje polohu nemovité věci v rámci funkčního celku (podlaží, orientace, přístup) vzhledem k nemovitým věcem srovnávacím.

Koeficient K5 zohledňuje provedení, vybavení a příslušenství oceňované nemovité věci vzhledem k nemovitým věcem srovnávacím. Vybavením se převážně rozumí výskyt balkonu, lodžie, sklepa, sklepní kóje, komory aj.

Koeficient K6 zohledňuje celkový stav oceňované nemovité věci vzhledem k nemovitým věcem srovnávacím.

Koeficient K7 zohledňuje velikost pozemku oceňované nemovité věci vzhledem k pozemkům srovnávacích nemovitých věcí.

Koeficient K8 zohledňuje vlastnictví oceňované nemovité věci.

Srovnatelné nemovité věci:

Název: **Byt 3+1 Praha - Michle**
Lokalita: Pod dálnicí 1282
Popis: Byt 3+1 v družstevním vlastnictví se splacenou anuitou o výměře 84 m^2 v 17 patře bytového domu s krásnými panoramickými výhledy na Prahu. Nemovitost o celkové výměře 83,51 m^2, včetně lodžie 13,05 m^2 a komory na chodbě 1 m^2. Byt je v původním stavu a je vhodný k rekonstrukci. V bytě jsou vyměněná plastová okna, zděné jádro a v pokojích jsou zachované dubové parkety. Lodžie jsou prostorné a zasklené. Byt je světlý a umístěn v 17. patře s krásnými výhledy a orientací na východ. Výměry místností: kuchyň 7,30 m^2, pokoj 21,96 m^2, pokoj 9,08 m^2, pokoj 12,50 m^2, předsíň 13,16 m^2, koupelna 3,18 m^2, WC 0,92 m^2, lodžie 13,05 m^2, šatna 2,36 m^2, komora 1 m^2. Dům je postavený ze železobetonu a monolitické konstrukce, je udržovaný a pravidelně se do něj investuje: zateplená fasáda, dva nové výtahy, nově zrekonstruovaný vestibul, částečně vyměněné stoupačky. Klasifikační třída energetické náročnosti C. U vchodu je kamerový systém pro bezpečnost a je bezbariérový. Byt je v družstevním vlastnictví se splacenou anuitou, bez možnosti převodu do OV, je tedy určen zájemcům s hotovostí nebo s možností ručit jinou nemovitostí.
Užitná plocha: 71,46 m^2

Použité koeficienty:

K1 Redukce pramene ceny	1,00
K2 Velikosti objektu	1,06
K3 Poloha v rámci územního celku	1,00
K4 Poloha v rámci funkčního celku	1,00
K5 Provedení a vybavení	1,00
K6 Celkový stav	1,00
K7 Vliv pozemku	1,00
K8 Vlastnictví	1,00

Zdroj: realizovaný prodej z 29.8.2025 (ID: 205-NP10844)

Cena [Kč]	**Užitná plocha** [m^2]	**Jedn. cena** Kč/m^2	**Celkový koef.** **Kc**	**Upravená j. cena** [Kč/m^2]
6 950 000	71,46	97 257	1,06	**103 092**

Název: **Byt č. 1242/4 Praha - Michle**
Lokalita: Hodonínská 1242/11
Popis: Byt v osobním vlastnictví, který se nachází ve městě Praha v části Michle v ulici Hodonínská. Dům má 4 nadzemní a 1 podzemní podlaží. Budova je po rekonstrukci. Jednotka se nachází v bytovém domě. Z inženýrských sítí je nemovitá věc napojena na dostupné přípojky. Parkování je možné před domem. Přístup k nemovité věci je z místní zpevněné komunikace s chodníkem.
Užitná plocha: 54,70 m^2

Použité koeficienty:

K1 Redukce pramene ceny	1,00
K2 Velikosti objektu	1,00
K3 Poloha v rámci územního celku	1,00
K4 Poloha v rámci funkčního celku	1,00
K5 Provedení a vybavení	1,00
K6 Celkový stav	1,00
K7 Vliv pozemku	1,00
K8 Vlastnictví	0,90

Zdroj: realizovaný prodej z 2.10 2025 (V-63225/2025-101)

Cena [Kč]	**Užitná plocha** [m^2]	**Jedn. cena** Kč/m^2	**Celkový koef.** K_C	**Upravená j. cena** [Kč/m^2]
6 790 000	54,70	124 132	0,90	**111 719**

Název: **Byt č. 1233/21 Praha - Michle**

Lokalita: Při trati 1233/10

Popis: Byt v osobním vlastnictví, který se nachází ve městě Praha v části Michle v ulici Při trati. Dům má 8 nadzemních a 1 podzemní podlaží. Budova je po rekonstrukci. Jednotka se nachází v bytovém domě. Z inženýrských sítí je nemovitá věc napojena na dostupné přípojky. Parkování je možné před domem. Přistup k nemovité věci je z místní zpevněné komunikace s chodníkem.

Užitná plocha: 75,00 m^2

Použité koeficienty:

K1 Redukce pramene ceny	1,00
K2 Velikosti objektu	1,06
K3 Poloha v rámci územního celku	1,00
K4 Poloha v rámci funkčního celku	1,00
K5 Provedení a vybavení	1,00
K6 Celkový stav	1,00
K7 Vliv pozemku	1,00
K8 Vlastnictví	0,90

Zdroj: realizovaný prodej z 3.12.2025 (V-78009/2025-101)

Cena [Kč]	**Užitná plocha** [m^2]	**Jedn. cena** Kč/m^2	**Celkový koef.** K_C	**Upravená j. cena** [Kč/m^2]
8 490 000	75,00	113 200	0,95	**107 540**

Minimální jednotková porovnávací cena	103 092 Kč/m^2
Průměrná jednotková porovnávací cena	107 450 Kč/m^2
Maximální jednotková porovnávací cena	111 719 Kč/m^2

Výpočet porovnávací hodnoty na základě užitné plochy			
Průměrná jednotková cena			**107 450 Kč/m²**
Celková užitná plocha oceňované nemovité věci			57,84 m²
Porovnávací hodnota před korekcí ceny		6 214 908,00	
Nižší obchodovatelnost spoluvlastnických podílů		* 0,80	
	=	4 971 926,40	
Vlastnický podíl	*		1 / 2
Výsledná porovnávací hodnota			**2 485 963 Kč**

Celek

1. Porovnávací hodnota

1.1. Družstevní byt č. 32 Michle

Oceňovaná nemovitá věc	
Užitná plocha:	57,84 m²

Zdůvodnění a popis použitých koeficientů pro porovnání:

Koeficient K1 zohledňuje případnou redukci pramene ceny. V případě použití sjednaných cen, které byly sjednány v delším časovém úseku, bude v tomto koeficientu vyjádřen vývoj obvyklé ceny v čase. Na základě časové řady bude příslušným indexem sjednaná cena promítnuta do současného období, v kterém je ocenění provedeno.

Koeficient K2 zohledňuje velikost oceňované nemovité věci vzhledem k nemovitým věcem srovnávacím.

Koeficient K3 zohledňuje polohu nemovité věci v rámci územního celku (velikost sídla, občanská vybavenost, dopravní obslužnost) vzhledem k nemovitým věcem srovnávacím.

Koeficient K4 zohledňuje polohu nemovité věci v rámci funkčního celku (podlaží, orientace, přístup) vzhledem k nemovitým věcem srovnávacím.

Koeficient K5 zohledňuje provedení, vybavení a příslušenství oceňované nemovité věci vzhledem k nemovitým věcem srovnávacím. Vybavením se převážně rozumí výskyt balkonu, lodžie, sklepa, sklepní kóje, komory aj.

Koeficient K6 zohledňuje celkový stav oceňované nemovité věci vzhledem k nemovitým věcem srovnávacím.

Koeficient K7 zohledňuje velikost pozemku oceňované nemovité věci vzhledem k pozemkům srovnávacích nemovitých věcí.

Koeficient K8 zohledňuje vlastnictví oceňované nemovité věci.

Srovnatelné nemovité věci:

Název: **Byt 3+1 Praha - Michle**
Lokalita: Pod dálnicí 1282
Popis: Byt 3+1 v družstevním vlastnictví se splacenou anuitou o výměře 84 m^2 v 17 patře bytového domu s krásnými panoramickými výhledy na Prahu. Nemovitost o celkové výměře 83,51 m^2, včetně lodžie 13,05 m^2 a komory na chodbě 1 m^2. Byt je v původním stavu a je vhodný k rekonstrukci. V bytě jsou vyměněná plastová okna, zděné jádro a v pokojích jsou zachované dubové parkety. Lodžie jsou prostorné a zasklené. Byt je světlý a umístěn v 17. patře s krásnými výhledy a orientací na východ. Výměry místností: kuchyň 7,30 m^2, pokoj 21,96 m^2, pokoj 9,08 m^2, pokoj 12,50 m^2, předsíň 13,16 m^2, koupelna 3,18 m^2, WC 0,92 m^2, lodžie 13,05 m^2, šatna 2,36 m^2, komora 1 m^2. Dům je postavený ze železobetonu a monolitické konstrukce, je udržovaný a pravidelně se do něj investuje: zateplená fasáda, dva nové výtahy, nově zrekonstruovaný vestibul, částečně vyměněné stoupačky. Klasifikační třída energetické náročnosti C. U vchodu je kamerový systém pro bezpečnost a je bezbariérový. Byt je v družstevním vlastnictví se splacenou anuitou, bez možnosti převodu do OV, je tedy určen zájemcům s hotovostí nebo s možností ručit jinou nemovitostí.
Užitná plocha: 71,46 m^2

Použité koeficienty:

K1 Redukce pramene ceny	1,00
K2 Velikosti objektu	1,06
K3 Poloha v rámci územního celku	1,00
K4 Poloha v rámci funkčního celku	1,00
K5 Provedení a vybavení	1,00
K6 Celkový stav	1,00
K7 Vliv pozemku	1,00
K8 Vlastnictví	1,00

Zdroj: realizovaný prodej z 29.8.2025 (ID: 205-NP10844)

Cena [Kč]	**Užitná plocha** [m^2]	**Jedn. cena** Kč/m^2	**Celkový koef.** K_C	**Upravená j. cena** [Kč/m^2]
6 950 000	71,46	97 257	1,06	**103 092**

Název: **Byt č. 1242/4 Praha - Michle**
Lokalita: Hodonínská 1242/11
Popis: Byt v osobním vlastnictví, který se nachází ve městě Praha v části Michle v ulici Hodonínská. Dům má 4 nadzemní a 1 podzemní podlaží. Budova je po rekonstrukci. Jednotka se nachází v bytovém domě. Z inženýrských sítí je nemovitá věc napojena na dostupné přípojky. Parkování je možné před domem. Přístup k nemovité věci je z místní zpevněné komunikace s chodníkem.
Užitná plocha: 54,70 m^2

Použité koeficienty:

K1 Redukce pramene ceny	1,00
K2 Velikosti objektu	1,00
K3 Poloha v rámci územního celku	1,00
K4 Poloha v rámci funkčního celku	1,00
K5 Provedení a vybavení	1,00
K6 Celkový stav	1,00
K7 Vliv pozemku	1,00
K8 Vlastnictví	0,90

Zdroj: realizovaný prodej z 2.10 2025 (V-63225/2025-101)

Cena [Kč]	**Užitná plocha** [m²]	**Jedn. cena** Kč/m²	**Celkový koef.** K_C	**Upravená j. cena** [Kč/m²]
6 790 000	54,70	124 132	0,90	**111 719**

Název: **Byt č. 1233/21 Praha - Michle**

Lokalita: Při trati 1233/10

Popis: Byt v osobním vlastnictví, který se nachází ve městě Praha v části Michle v ulici Při trati. Dům má 8 nadzemních a 1 podzemní podlaží. Budova je po rekonstrukci. Jednotka se nachází v bytovém domě. Z inženýrských sítí je nemovitá věc napojena na dostupné přípojky. Parkování je možné před domem. Přistup k nemovité věci je z místní zpevněné komunikace s chodníkem.

Užitná plocha: 75,00 m²

Použité koeficienty:

K1 Redukce pramene ceny	1,00
K2 Velikosti objektu	1,06
K3 Poloha v rámci územního celku	1,00
K4 Poloha v rámci funkčního celku	1,00
K5 Provedení a vybavení	1,00
K6 Celkový stav	1,00
K7 Vliv pozemku	1,00
K8 Vlastnictví	0,90

Zdroj: realizovaný prodej z 3.12.2025 (V-78009/2025-101)

Cena [Kč]	**Užitná plocha** [m²]	**Jedn. cena** Kč/m²	**Celkový koef.** K_C	**Upravená j. cena** [Kč/m²]
8 490 000	75,00	113 200	0,95	**107 540**

Minimální jednotková porovnávací cena	103 092 Kč/m²
Průměrná jednotková porovnávací cena	107 450 Kč/m²
Maximální jednotková porovnávací cena	111 719 Kč/m²

Výpočet porovnávací hodnoty na základě užitné plochy

Průměrná jednotková cena	**107 450 Kč/m²**
Celková užitná plocha oceňované nemovité věci	57,84 m²
Výsledná porovnávací hodnota	**6 214 908 Kč**

Postup výpočtu
Získaná data se vyhodnocují primárně metodou porovnávací, výjimečně dle specifikace nebo charakteru nemovité věci lze použit i jiné metody např. výnosovou v takovém případně je volba metody v posudku řádně odůvodněna, proč došlo k tomu postupu.

Ocenění je provedeno „cenou obvyklou" ve smyslu definice uvedené §2, odst. 1 až 9 zákona č. 151/1997 Sb., o oceňování majetku a o změně některých zákonů (zákon o oceňování majetku), ve znění pozdějších předpisů:

1) Pokud tento zákon nestanoví jiný způsob oceňování, oceňují se majetek a služba obvyklou cenou.

(2) Obvyklou cenou se pro účely tohoto zákona rozumí cena, která by byla dosažena při prodejích stejného, popřípadě obdobného majetku nebo při poskytování stejné nebo obdobné služby v obvyklém obchodním styku v tuzemsku ke dni ocenění. Přitom se zvažují všechny okolnosti, které mají na cenu vliv, avšak do její výše se nepromítají vlivy mimořádných okolností trhu, osobních poměrů prodávajícího nebo kupujícího ani vliv zvláštní obliby. Mimořádnými okolnostmi trhu se rozumějí například stav tísně prodávajícího nebo kupujícího, důsledky přírodních či jiných kalamit. Osobními poměry se rozumějí zejména vztahy majetkové, rodinné nebo jiné osobní vztahy mezi prodávajícím a kupujícím. Zvláštní oblibou se rozumí zvláštní hodnota přikládaná majetku nebo službě vyplývající z osobního vztahu k nim. Obvyklá cena vyjadřuje hodnotu majetku nebo služby a určí se ze sjednaných cen porovnáním.

(3) V odůvodněných případech, kdy nelze obvyklou cenu určit, oceňuje se majetek a služba tržní hodnotou, pokud zvláštní právní předpis nestanoví jinak. Přitom se zvažují všechny okolnosti, které mají na tržní hodnotu vliv. Důvody pro neurčení obvyklé ceny musejí být v ocenění uvedeny.

(4) Tržní hodnotou se pro účely tohoto zákona rozumí odhadovaná částka, za kterou by měly být majetek nebo služba směněny ke dni ocenění mezi ochotným kupujícím a ochotným prodávajícím, a to v obchodním styku uskutečněném v souladu s principem tržního odstupu, po náležitém marketingu, kdy každá ze stran jednala informovaně, uvážlivě a nikoli v tísni. Principem tržního odstupu se pro účely tohoto zákona rozumí, že účastníci směny jsou osobami, které mezi sebou nemají žádný zvláštní vzájemný vztah a jednají vzájemně nezávisle.

(5) Určení obvyklé ceny a tržní hodnoty a postup při tomto určení musejí být z ocenění zřejmé, jejich použití, včetně použitých údajů, musí být odůvodněno a odpovídat druhu předmětu ocenění, účelu ocenění a dostupnosti objektivních dat využitelných pro ocenění. Podrobnosti k určení obvyklé ceny a tržní hodnoty stanoví vyhláška.

(6) Mimořádnou cenou se rozumí cena, do jejíž výše se promítly mimořádné okolnosti trhu, osobní poměry prodávajícího nebo kupujícího nebo vliv zvláštní obliby.

(7) Cena určená podle tohoto zákona jinak než obvyklá cena, mimořádná cena nebo tržní hodnota, je cena zjištěná.

(8) Službou je poskytování činností nebo hmotně zachytitelných výsledků činností.

(9) Jiným způsobem oceňování stanoveným tímto zákonem nebo na jeho základě je

a) nákladový způsob, který vychází z nákladů, které by bylo nutno vynaložit na pořízení předmětu ocenění v místě ocenění a podle jeho stavu ke dni ocenění,

b) výnosový způsob, který vychází z výnosu z předmětu ocenění skutečně dosahovaného nebo z výnosu, který lze z předmětu ocenění za daných podmínek obvykle získat, a z kapitalizace tohoto výnosu (úrokové míry),

c) porovnávací způsob, který vychází z porovnání předmětu ocenění se stejným nebo obdobným předmětem a cenou sjednanou při jeho prodeji; je jím též ocenění věci odvozením z ceny jiné funkčně související věci,

d) oceňování podle jmenovité hodnoty, které vychází z částky, na kterou předmět ocenění zní nebo která je jinak zřejmá,

e) oceňování podle účetní hodnoty, které vychází ze způsobů oceňování stanovených na základě předpisů o účetnictví,

f) oceňování podle kurzové hodnoty, které vychází z ceny předmětu ocenění zaznamenané ve stanoveném období na trhu,

g) oceňování sjednanou cenou, kterou je cena předmětu ocenění sjednaná při jeho prodeji, popřípadě cena odvozená ze sjednaných cen.

Obvyklá cena se stanoví porovnávací metodou na základě přímého porovnání, a to na základě přepočtu přes cenu nebo užitnou plochu zpravidla min. tří (jsou-li k dispozici) obdobných nemovitých věcí. Porovnání je provedeno na základě subjektivního vyhodnocení shodných parametrů porovnávaných nemovitých věcí, které se o jednotlivého typu nemovité věci mohou lišit. Tyto parametry nazýváme koeficienty podobnosti. V každém z koeficientů se hodnotí kladné i záporné stránky, které jsou poté vyjádřeny číselně.

V případě, že oceňovaná nemovitá věc je zasažena riziky majícím vliv na obvyklou cenu (přístup, povodeň, atd.), lze výše uvedenou výslednou obvyklou cenu upravit srážkou v příslušené velikosti.

Problematika spoluvlastnických podílů

V případě, že předmětem ocenění je spoluvlastnický podíl, tak se aplikuje srážkový koeficient nižší obchodovatelnosti nemovité věci, není-li ve znaleckém úkolu (zadavatelem posudku) určeno jinak. Metodický postup oceňování spoluvlastnických podílů je uveden níže.

Metodicky se pro stanovení ceny obvyklé vychází ze vzorků podobných nemovitých věcí nabízených k prodeji (nebo již zrealizovaných prodejů), obecně tedy z aktuální tržní ceny porovnatelných nemovitých věcí, avšak nemovitých věcí nabízených či již prodaných jako celek. Ačkoliv stav, kdy se nemovité věci nachází ve spoluvlastnictví více osob, není nijak neobvyklý, tak vesměs se jednotlivé spoluvlastnické podíly na nemovitých věcech, až na vzácné výjimky, veřejně neobchodují, neboť na realitním trhu je takřka mizivá poptávka po takovýchto částech nemovitých věcí. Tato faktická neexistence trhu se spoluvlastnickými podíly na nemovitých věcech je přímým důsledkem nízké obchodovatelnosti spoluvlastnických podílů na nemovitých věcech. Skutečnost, že v podstatě nejsou k dispozici vzorky porovnatelných spoluvlastnických podílů na nemovitých věcech, nýbrž pouze srovnatelné obchodované nemovité věci jakožto celky, musí být jako taková

rovněž zohledněna při ocenění spoluvlastnického podílu na nemovité věci, kdy se tak děje prostřednictvím užití koeficientu nižší obchodovatelnosti spoluvlastnických podílů.

Vedle výše zmíněného problematického aspektu při obchodování se spoluvlastnickým podílem na nemovitých věcech spočívajícím v někdy až absentujícím trhu se spoluvlastnickými podíly na nemovitých věcech je rovněž nutné zmínit, že situace, kdy předmětem obchodní transakce není celá nemovitá věc, nýbrž pouze spoluvlastnický podíl, představuje pro případného zájemce o koupi nemovité věci značný zdroj potencionálních potíží, a to z toho důvodu, že se po nabytí daného spoluvlastnického podílu nestane výlučným vlastníkem nemovité věci, tedy nebude oprávněn rozhodovat o osudu dotyčné nemovité věci zcela libovolně dle vlastního úsudku ani s ní takto nakládat, nýbrž bude do budoucna nucen vždy nějakým způsobem kooperovat s ostatními spoluvlastníky.

Tyto nepříjemnosti, které jsou spojené s koupí pouze spoluvlastnického podílu na nemovité věci, se následně odrážejí v zájmu potencionálních kupujících při nabídce spoluvlastnických podílů k prodeji, který je obecně nižší v porovnání se situací, kdy je nabízena celá nemovitá věc, v důsledku čehož je rovněž i dosahovaná prodejní cena spoluvlastnického podílu nižší, než by napovídala velikost konkrétního spoluvlastnického podílu – tedy například u spoluvlastnického podílu o velikosti 1/2 je jeho prodejní cena nižší než polovina celé nemovité věci, u velikosti 1/3 je jeho prodejní cena nižší než třetina celé nemovité věci atp. Nejinak je tomu i v případě prodeje spoluvlastnického podílu v exekučním řízení formou veřejné dražby, naopak skutečnost je taková, že v tomto případě jsou výše zmíněné problematické charakteristiky spoluvlastnického podílu kupujícími vnímány dokonce ještě intenzivněji, neboť se s ostatními spoluvlastníky zpravidla neznají a riziko případných budoucích neshod mezi nimi je tím pádem ještě akcentováno.

Tato snížená obchodovatelnost musí být při oceňování samotného spoluvlastnického podílu na nemovité věci samozřejmě zohledněna a tato komplikace musí být promítnuta do zjištěné obvyklé ceny spoluvlastnického podílu, jak ostatně vyplývá i z dikce ustanovení § 2 odst. 2 zákona č. 151/1997 Sb., o oceňování majetku: *„Obvyklou cenou se pro účely tohoto zákona rozumí cena, která by byla dosažena při prodejích stejného, popřípadě obdobného majetku nebo při poskytování stejné nebo obdobné služby v obvyklém obchodním styku v tuzemsku ke dni ocenění. Přitom se zvažují všechny okolnosti, které mají na cenu vliv, avšak do její výše se nepromítají vlivy mimořádných okolností trhu, osobních poměrů prodávajícího nebo kupujícího ani vliv zvláštní obliby. Mimořádnými okolnostmi trhu se rozumějí například stav tísně prodávajícího nebo kupujícího, důsledky přírodních či jiných kalamit. Osobními poměry se rozumějí zejména vztahy majetkové, rodinné nebo jiné osobní vztahy mezi prodávajícím a kupujícím. Zvláštní oblibou se rozumí zvláštní hodnota přikládaná majetku nebo službě vyplývající z osobního vztahu k nim. Obvyklá cena vyjadřuje hodnotu majetku nebo služby a určí se ze sjednaných cen porovnáním.“*

S ohledem k výše nastíněné obecně obtížné obchodovatelnosti spoluvlastnických podílů je tedy nutné stanovit obvyklou cenu pouhého spoluvlastnického podílu na nemovité věci nižší, než by odpovídalo mechanickému matematickému vyjádření hodnoty podílu z celku. Nelze tudíž výslednou cenu stanovit pouze jako součin velikosti spoluvlastnického podílu s cenou celku. Je proto nutné nejen zjištěnou obvyklou cenu celku před korekcí ceny vynásobit spoluvlastnickým podílem, nýbrž ještě cenu dále ponížit, a to koeficientem nižší obchodovatelnosti spoluvlastnických podílů.

Jedná se o základní referenční model a jeho aplikaci na vybraný soubor dat. V případě, že v ojedinělých případech nelze postupovat dle výše uvedeného, lze zvolit postup jiný, nicméně ten musí být ve znaleckém posudku podrobně vysvětlen a popsán, jak je již uvedeno výše.

Průměrná jednotková cena oceňované nemovité věci (JTC_0) je vypočtena aritmetickým průměrem z jednotlivých upravených jednotkových cen srovnávacích nemovitých věcí ($IJTC_s$). Jednotlivé upravené jednotkové ceny ($IJTC_s$) jsou vypočteny jako násobek jednotkové ceny a celkového koeficientu K_c. Koeficient K_c je vypočten jako násobek jednotlivých koeficientů K1 až K_n. V koeficientech jsou zahrnuty odlišnosti oceňované nemovité věci vzhledem k nemovitým věcem, které byly použity pro porovnání.

Obvyklá cena oceňované nemovité věci byla vypočtena přímým porovnáním jako aritmetický průměr jednotkových upravených cen srovnávacích nemovitých věcí.

4.3. Výsledky analýzy dat

Podíl 1/2

1. Porovnávací hodnota

1.1. Družstevní byt č. 32 Michle 2 485 963,- Kč

Podíl 1/2	
Obvyklá cena	**2 487 000 Kč**
slovy: Dva miliony čtyři sta osmdesát sedm tisíc Kč	

Celek

1. Porovnávací hodnota

1.1. Družstevní byt č. 32 Michle 6 214 908,- Kč

Celek	
Obvyklá cena	**6 213 000 Kč**
slovy: Šest milionů dvě stě třináct tisíc Kč	

Porovnávací hodnota	**8 700 871 Kč**

Obvyklá cena	**2 487 000 Kč**
slovy: Dva miliony čtyři sta osmdesát sedm tisíc Kč	

Silné stránky

- BD po rekonstrukci,
- lodžie,
- dostupnost MHD a OV.

Komentář ke stanovení výsledné ceny

Při zjištění ceny obvyklé klademe důraz na srovnání nemovitých věcí ze sjednaných cen (realizovaných prodejů) v daném místě a čase se skutečnostmi zjištěnými při místním šetření. Při stanovení porovnávací hodnoty jsme vycházeli z údajů uvedených v katastru nemovitostí a aplikací třetích stran (Valuo.cz, RE\MAX). V databázi jsme našli srovnatelné porovnávací nemovité věcí, z nichž jsme vybrali ty, které nejvíce odpovídaly oceňované nemovité věci zejména co do lokality, velikosti, stáří a celkového stavu; tyto porovnávací nemovité věci byly následně použity pro výpočet obvyklé ceny. Určení obvyklé ceny nemá za cíl zjištění obecné či jinak stanovené ceny nemovité věci. Námi stanovená obvyklá cena slouží jako podklad pro stanovení nejnižšího podání pro dražbu. To, jakou má nemovitá věc skutečně hodnotu, za níž může být v daném místě a čase prodána, se ukáže teprve v dražbě.

V souladu s výše uvedeným byl proveden výpočet porovnávací hodnoty, který je uveden v odstavci 4.2.

5. ODŮVODNĚNÍ

5.1. Interpretace výsledků analýzy

Na základě výsledků analýzy, které jsou objektivním výstupem aplikace zvolené metody v kombinaci se shromážděnými a zpracovanými daty, zpravidla není možné ještě zodpovědět znaleckou otázku v závislosti na charakteru a specifik oceňované nemovité věci. Znalec interpretuje výsledky analýzy dat. V této interpretaci pak již znalec promítá své vlastní zkušenosti a vnáší do znaleckého posudku subjektivní prvek s odkazem, jak je např. popsáno v Advokátním bulletinu 11/2020.

Na základě provedeného porovnání s odkazem na soubor dat obsažený výše v odstavci porovnávací metoda s ohledem na vyhodnocení slabých a silných stránek, viz odst. 4.3. oceňované nemovité věci, a také s ohledem na případná rizika stanovujeme obvyklou cenu nemovité věci v níže uvedené objektivní zaokrouhlené výši.

5.2. Kontrola postupu

Byla provedena kontrola postupu podle § 52 písm. a) až e).

a) vybere zdroj dat	byla provedena
b) sebere nebo vytvoří data	byla provedena
c) zpracuje data	byla provedena
d) provede analýzu dat a zformuluje její výsledky	byla provedena
e) interpretuje výsledky analýzy dat	byla provedena
f) zkontroluje svůj postup podle písmen a) až e)	byla provedena
g) zformuluje závěr	byla provedena

6. ZÁVĚR

6.1. Citace zadané odborné otázky a odpověď

Otázka

Znaleckým úkolem bylo provést ocenění cenou obvyklou ideálního spoluvlastnického podílu o velikosti 1/2 (jedna polovina) práv a povinností v bytovém družstvu, jemuž odpovídají práva a povinnosti člena Bytového družstva "Pod Dálnicí 1282", se sídlem Pod Dálnicí 1282/1, Praha 4, 140 00, IČO: 26710005, s právem užívání družstevního bytu č. 32 na adrese Pod Dálnicí 1282/1, 140 00, Praha 4 - Michle.

Odpověď

Na základě výše zjištěných skutečností dle námi vybraných zdrojových dat a provedené analýze stanovujeme cenu obvyklou v objektivní zaokrouhlené výši **2.487.000,-Kč.**

Níže uvádíme rozpis jednotlivých požadovaných části dle usnesení soudního exekutora:

I. Nemovitá věc, které se výkon týká:

A) práv a povinností v bytovém družstvu, jemuž odpovídají práva a povinnosti člena Bytového družstva "Pod Dálnicí 1282", se sídlem Pod Dálnicí 1282/1, Praha 4, 140 00, IČO: 26710005, s právem užívání družstevního bytu č. 32 na adrese Pod Dálnicí 1282/1, 140 00, Praha 4 - Michle.

B) ideálního spoluvlastnického podílu o velikosti 1/2 (jedna polovina) práv a povinností v bytovém družstvu, jemuž odpovídají práva a povinnosti člena Bytového družstva "Pod Dálnicí 1282", se sídlem Pod Dálnicí 1282/1, Praha 4, 140 00, IČO: 26710005, s právem užívání družstevního bytu č. 32 na adrese Pod Dálnicí 1282/1, 140 00, Praha 4 - Michle.

II. Příslušenství nemovité věci, které se výkon týká:

A, B) nezjištěno.

III. Výsledná cena nemovité věci (I.) a jejího příslušenství (II.), které se výkon týká:

A) v objektivní zaokrouhlené výši **6.213.000,- Kč.**

B) v objektivní zaokrouhlené výši **2.487.000,- Kč.**

IV. Známá věcná břemena, výměnky a nájemní, pachtovní či předkupní práva, která prodejem v dražbě nezaniknou:

A, B) nezjištěny.

Obvyklá cena	**2 487 000 Kč**
slovy: Dva miliony čtyři sta osmdesát sedm tisíc Kč	

6.2. Podmínky správnosti závěru, případně skutečnosti snižující jeho přesnost

Dle § 57 vyhlášky č. 503/2020 Sb. Znalec zohlední při kontrole svého postupu podle § 52 písm. a) až e) též veškeré skutečnosti, které vzhledem k použitým podkladům a metodám mohou snižovat přesnost závěru znaleckého posudku. Sdělujeme, že námi zjištěné podklady jsou dostatečné pro stanovení obvyklé ceny dle novely zákona o oceňování. Při stanovení obvyklé ceny, jak je uvedeno výše, vycházíme z realizovaných cen a z údajů získaných při místním šetření. V případě, že nám nebylo umožněno vnitřní ohledání nemovité věci, tak náš závěr může, ale i nemusí být nepatrně zkreslen. Výše uvedené skutečnosti jsou závislé od praxe a subjektivního vyhodnocení stavebně-technického stavu oceňované nemovité věci osobami podílejícími se na zpracování znaleckého posudku. Dle našeho odborného názoru a praxe, lze považovat vliv uvedeného zkreslení z velké části za minimální.

SEZNAM PŘÍLOH

	počet stran A4 v příloze:
Snímek katastrální mapy	2
Mapa oblasti	1
Fotodokumentace nemovité věci	1

Doplňující informace

Odměna byla sjednána v souladu s vyhláškou č. 504/2020 Sb.

Osoby podílející se na zpracování znaleckého posudku:
JUDr. Mgr. Marcel Petrásek, M.B.A., LL.M.
Ing. Jiří Roub
Ing. Petra Jedličková
Jakub Chrástecký

Označení osoby, která je povinna na žádost orgánu veřejné moci osobně stvrdit nebo doplnit znalecký posudek nebo blíže vysvětlit jeho obsah, pokud znalecký posudek zpracovala znalecká kancelář (§ 28 zákona č. 254/2019 Sb. o znalcích, znaleckých kancelářích a znaleckých ústavech):
JUDr. Mgr. Marcel Petrásek, M.B.A., LL.M.

Konzultant nebyl přibrán.

ZNALECKÁ DOLOŽKA

Posudek podává Znalecká společnost s.r.o., se sídlem v Praha 1 - Nové Město, Palackého 715/15, PSČ 110 00, IČ 29042054, zapsaná MSpr ČR č.j. 165/2010-OD-ZN podle ust. § 21 odst. 3 zák. č. 36/1967 Sb. a § 6 odst. 1 vyhl. Č. 37/1967 Sb., ve znění pozdějších předpisů, do prvého oddílu seznamu ústavů kvalifikovaných pro znaleckou činnost, a to pro znalecké posudky v oboru ekonomika s rozsahem znaleckého oprávnění pro ceny a odhady nemovitostí.

Znalecký posudek je zapsán v evidenci posudků pod pořadovým číslem 021054/2026.

V Praze 7.5.2026

JUDr. Mgr. Marcel Petrásek, M.B.A., LL.M.
Digitally signed by JUDr. Mgr. Marcel Petrásek, M.B.A., LL.M.
Date: 2026.05.07 11:50:17 +02'00'

Znalecká společnost s.r.o. Palackého 715/15 110 00 Praha 1 - Nové Město Znalecká kancelář pro obor ekonomika

OTISK ZNALECKÉ PEČETI

Znalecká společnost s.r.o.
Palackého 715/15
110 00 Praha 1 - Nové Město

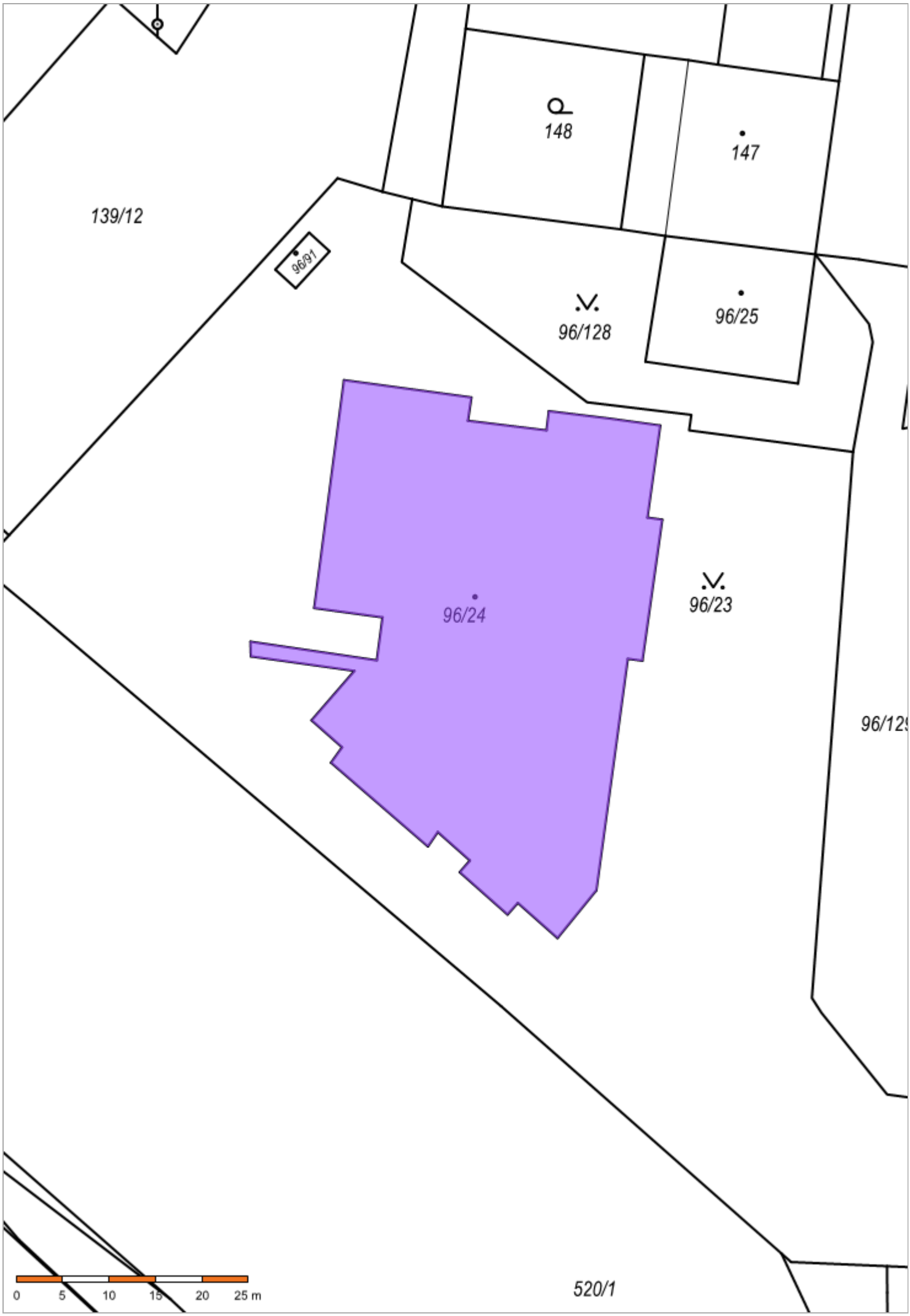
148
147
139/12
96/91
96/128
96/25
96/24
96/23
96/129
520/1
0
5
10
15
20
25 m

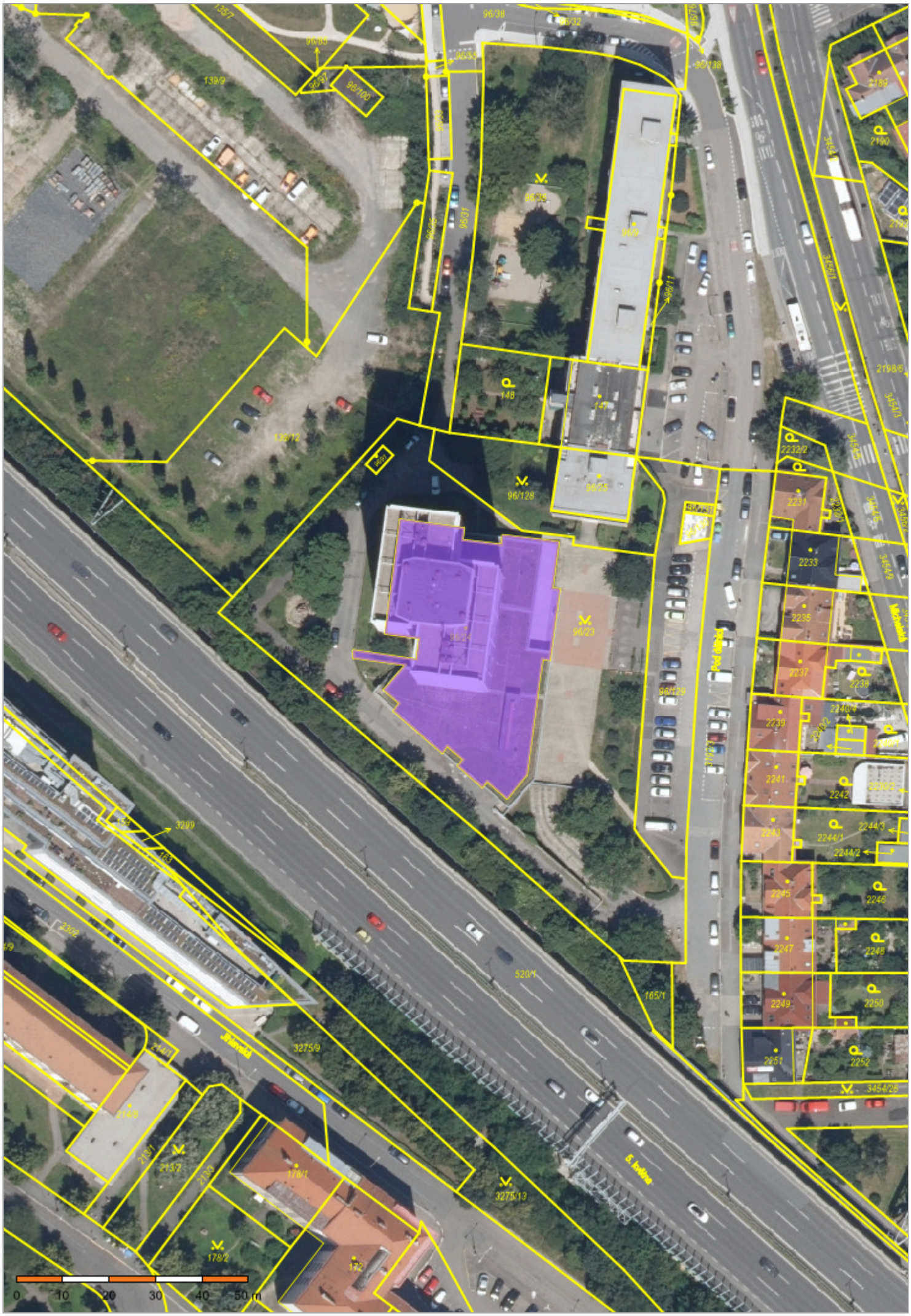
96/38
96/32
96/85
96/97
96/100
139/9
96/31
96/25
96/11
148
149
96/128
96/23
96/29
96/24
139/12
2232/2
2231
2233
2235
2237
2238
2239
2241
2242
2243
2244/1
2244/2
2245
2246
2247
2248
2249
2250
2251
2252
3454/26
3454/1
3454/4
3454/7
3454/9
2198/6
2190
2189
520/1
165/1
3275/9
3275/13
178/1
178/2
172
213/2
218/1
244/1
3299
0 10 20 30 40 50 m

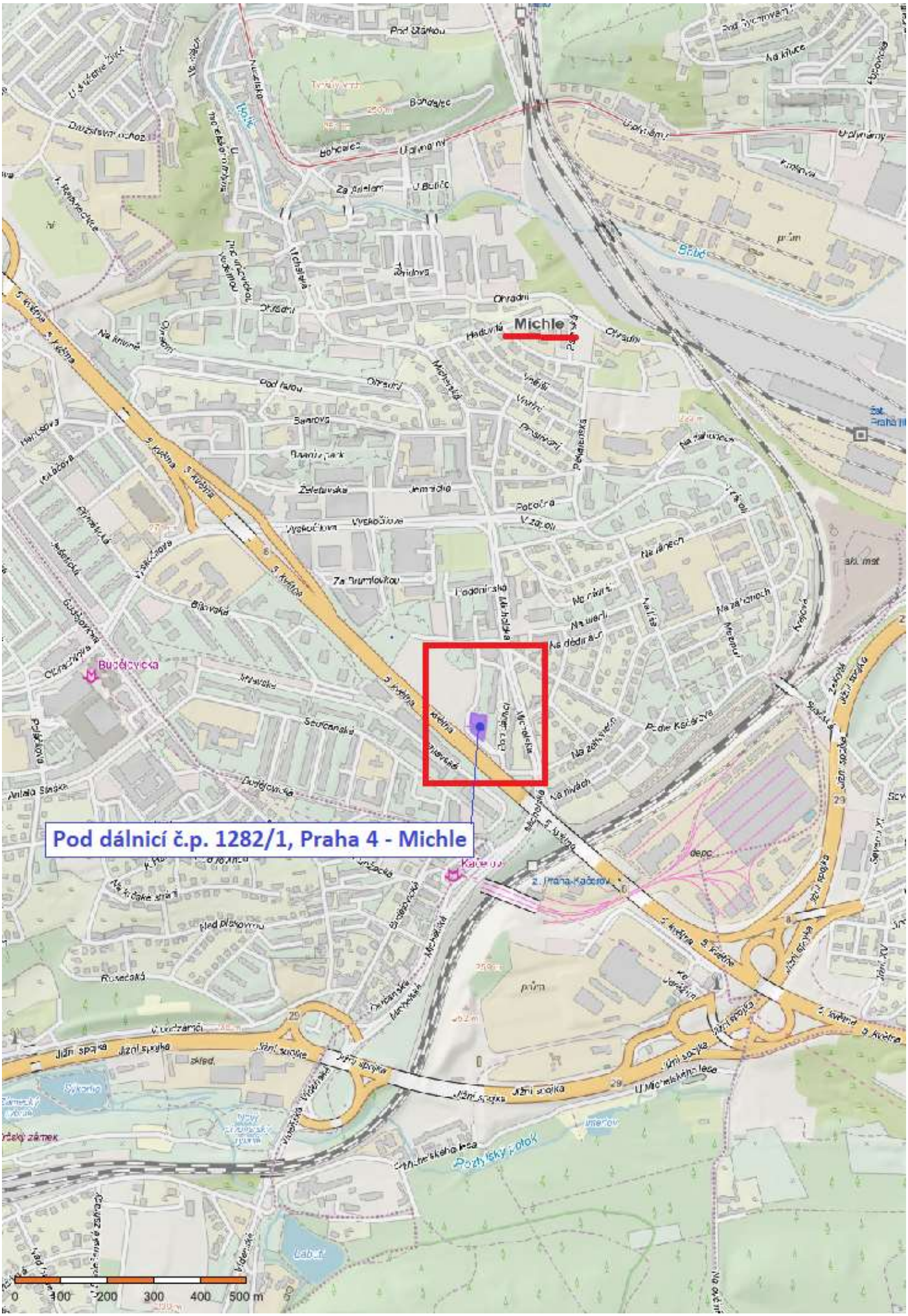
Michle
Pod dálnicí č.p. 1282/1, Praha 4 - Michle
Budějovická
Kačerov
0 100 200 300 400 500 m