ZNALECKÝ POSUDEK

číslo položky: 034088/2026

Znalecký posudek je podán v oboru ekonomika, odvětví oceňování nemovitých věcí.

Stručný popis předmětu znaleckého posudku

Ocenění rodinného domu Kunovice pro exekuční řízení č.j. 120 EX 3476/09.

Znalec:	**Znalecká společnost s.r.o.**
	Palackého 715/15, 110 00 Praha 1 - Nové Město

Zadavatel:	**EXEKUTORSKÝ ÚŘAD Klatovy, JUDr. Dalimil Mika, soudní exekutor, LL.M.**
	Za Beránkem 836, 33901 Klatovy

OBVYKLÁ CENA	**9 909 000 Kč**

Počet stran: 19 **Počet vyhotovení:** 1 **Vyhotovení číslo:** 1

Podle stavu ke dni: 29.05.2026 **Vyhotoveno:** V Praze 29.05.2026

1. ZADÁNÍ

1.1. Znalecký úkol, odborná otázka zadavatele

Znaleckým úkolem je provést ocenění cenou obvyklou pozemku parc. č. 1604/29 (zastavěná plocha a nádvoří), jehož součástí je stavba č.p. 1628 Kunovice, způsob využití: rodinný dům, a pozemku parc. č. 1604/3 (ostatní plocha), včetně příslušenství v kat. území Kunovice u Uherského Hradiště, obec Kunovice, část obce Kunovice, okres Uherské Hradiště, zapsáno na LV 4952.

1.2. Účel znaleckého posudku

Účel znaleckého posudku je stanovení obvyklé ceny pro exekuční řízení.

1.3. Skutečnosti sdělené zadavatelem mající vliv na přesnost závěru znaleckého posudku

Nebyly sděleny.

1.4. Prohlídka

Prohlídka byla provedena dne 13.05.2026.

2. VÝČET PODKLADŮ

2.1. Popis postupu znalce při výběru zdrojů dat

Znalecká kancelář při zpracování znaleckého posudku vybírá a definuje zdroje dat, které budou v daném znaleckém posudku posuzovány. Zdrojem jsou dokumenty, zkoumaný předmět (věc), veřejné zdroje, informační databáze, informace získané při místním šetření či jakákoli jiná vstupní data, jež mají být zkoumána a vyhodnocena. Znalecká kancelář při výběru zdrojů dat postupuje následovně:

1) Primárním zdrojem dat je katastr nemovitostí a jeho přidružené aplikace.

„Katastr nemovitostí je soubor údajů o nemovitostech v České republice zahrnující jejich soupis a popis a jejich geometrické a polohové určení. Jeho součástí je evidence vlastnických a jiných věcných práv a dalších, zákonem stanovených, práv k těmto nemovitostem. Katastr nemovitostí obsahuje řadu důležitých údajů o pozemcích a vybraných stavbách a o jejich vlastnících, a to dle zákona č. 256/2013 Sb. o katastru nemovitostí (katastrální zákon).

Registr územní identifikace, adres a nemovitostí (RÚIAN) je jedním ze základních registrů veřejné správy. Je veřejným seznamem, nevede žádné osobní údaje a je jedinečným zdrojem adres nejen pro veřejnou správu. Obsahuje také údaje o územních prvcích, územně evidenčních jednotkách a jejich vzájemných vazbách [zdroj: cuzk.cz]“

Získaná zdrojová data jsou propojena s aplikacemi třetích stran a tím jsme získali další údaje jako jsou např. mapové podklady území, ortofotomapy, územní plány aj.

2) Sekundárním zdrojem dat je místní šetření, při kterém jsou sbírána data o oceňované nemovité věci přímo na místě na základě vnějšího ohledání, včetně pořízení podrobné fotodokumentace. Pokud je nám poskytnuta alespoň částečná součinnost jsou získána dále data o vnitřním uspořádáním nemovité věci, jejím vybavením a stavu. Dochází také k zaměření nemovité věci v případě stavby je-li umožněn přístup do všech prostor objektu.

Dalším definovaným zdrojem dat jsou aplikace společností Valuo.cz, RE\MAX, či jiných realitních kanceláří, z kterých lze získat fotografie, popis, rozměry nejen srovnávacích vzorků. Tyto data je nutné potom jednoznačně zidentifikovat s katastrem nemovitostí, z kterého je získána kupní cena. Tuto identifikaci jsme provedli.

2.2. Výčet vybraných zdrojů dat a jejich popis

Níže uvádíme výpis podkladů, z kterých bylo při vyhotovení znaleckého posudku čerpáno. Jedná se o zdrojové dokumenty a informace, které mají dle našeho odborného názoru vliv na vypracování znaleckého posudku a zodpovězení uloženého znaleckého úkonu:

- usnesení soudního exekutora JUDr. Dalimila Miky, LL.M. o ustanovení znalecké kanceláře a objednávka znaleckého posudku ze dne 22.4.2026 pod č.j. 120 EX 3476/09-178,

- vyrozumění soudního exekutora JUDr. Dalimila Miky, LL.M. o ohledání nemovitosti ze dne 22.4.2026 pod č.j. 120EX 3476/09-179,

- informace získané při místním šetření např. fotodokumentace pořízena při prohlídce, zjištění skutečnosti dotčené nemovité věci dne 13.5.2026,

- list vlastnictví č. 4952 ze dne 20.4.2026, vyhotoveno dálkovým přístupem pro účel: Provedení exekuce,

- katastrální mapa, včetně ortofotomapy ze dne 27.4.2026, vyhotoveno přes aplikaci katastru Marushka, RÚIAN,

- aplikace třetích stran (mapy.cz, www.google.com/maps, povodňová mapa ČR - EDPP.CZ) dále se jedná o portály státní správy jako je např. databáze NPÚ.cz aj.), vyhotovení mapového podkladu ze serveru mapy.cz ze dne 27.4.2026,

- informace o realizovaných cenách z dostupných databází (katastru nemovitostí):

  - realizovaný prodej vedený pod číslem vkladového řízení V-6367/2025-711. Podání k okamžiku 12.11.2025, spárovaný s databází Valuo.cz pod číslem 1729646,

  - realizovaný prodej vedený pod číslem vkladového řízení V-831/2025-711. Podání k okamžiku 14.2.2025, spárovaný s databází Valuo.cz pod číslem 1631740,

  - realizovaný prodej vedený pod číslem vkladového řízení V-1243/2025-711. Podání k okamžiku 10.3.2025, spárovaný s databází Valuo.cz pod číslem 1651503.

Podrobný popis dat, která byla pro ocenění vybrána (srovnávací vzorky) a použita dle nadefinovaných kritérií je obsažen v odstavci 4.2 znaleckého posudku.

2.3. Věrohodnost zdroje dat

Zdrojem dat jsou data získaná primárně z katastru nemovitostí a sekundárně z databází aplikací třetích stran na nich navazující.

Data lze považovat za věrohodné, protože katastr nemovitostí je veřejný seznam. Obdobně lze uvažovat u aplikací u třetích stran, protože nemají zájem a vliv v dané věci.

Data získána při místním šetřením považujeme za věrohodná a pravdivá, protože byla porovnána znalcem s podklady za katastru nemovitostí aplikací třetích stran.

3. NÁLEZ

3.1. Popis postupu při sběru či tvorbě dat

Na základě definovaných zdrojů dat je proveden z těchto souboru výběr dat dle níže naznačeného postupu.

V nálezu je popsaná oceňovaná nemovitá věc, včetně jejího okolí. Data byla vytvořena na základě provedeného sběru informací z katastru nemovitostí, z místního šetření (fotodokumentace, popis nemovité věci, údaje od vlastníka, dlužníka, povinného nebo jiné osoby, byla-li místnímu šetření přítomna) a z aplikací třetích stran (mapové podklady, územním plán aj.).

Z výpisu z listu vlastnictví jsou z katastru nemovitostí získány katastrální mapy předmětných oceňovaných nemovitých věcí, včetně souřadnic GNSS a také propojení s registrem územní identifikace, adres a nemovitostí (obsahuje také data o napojení nemovité věci na inženýrské sítě, způsob vytápění, zastavěnou plochu, konstrukci aj.).

Dle výše popsaného datového souboru oceňované nemovité věci jsou volena subjektivně kritéria pro výběr srovnávacích nemovitých věcí. Základní charakteristikou je prvotní vizuální podobnost vycházející z charakteru užívání nemovité věci, které jsou rozděleny v několika základních kategoriích: pozemky, byty, rodinné domy, které se dále děli dle jejich způsobu užívání. Podle kritérií je proveden výběr z nadefinované množiny vzorků. Kritéria jsou volena dle specifika oceňované věci subjektivně, viz níže bod 4.2. Jedná se např. o lokalitu, výměru pozemku, velikost, stav, atd.

Jako primární zdroj dat pro srovnávací vzorky slouží opět katastr nemovitostí (kupní cena=realizovaný prodej) a aplikace společnosti Valuo.cz, která propojuje data s katastrem nemovitostí a realitními inzeráty. Z realitní inzerce jsou získány fotografie, rozměry a popis srovnávacího vzorku. Z katastru nemovitostí je získán údaj o realizované (kupní) ceně. Je-li potřeba lze vyžádat také kopii kupní smlouvy. V případě, že nejsou podle zhotovených kritérií nalezeny vhodné vzorky dojde k pokusu o výběr z databáze společnosti RE\MAX či jiné realitní databáze, která taktéž jako Valuo.cz obsahuje fotografie, popis, rozměry a kupní cenu srovnávacího vzorku. Pokud ani v této databázi nejsou nalezeny vhodné vzorky dochází k vyhledání srovnávacího vzorku pouze na základě dat z katastru nemovitostí. V tomto případě jsou k dispozici pouze údaje o kupní ceně a RÚIAN, viz výše. Z aplikací třetích stran lze pak dohledat fotografie nemovité věci z veřejné komunikace, ale zpravidla staršího data.

Získána data jsou níže uvedena v přehledné tabulce v oddílu č. 4.2, kde je zobrazena fotografie objektu, jeho popis, výměra pozemku, identifikace pomocí adresy, kupní cena, včetně čísla řízení aj.

3.2. Popis postupu při zpracování dat

Vybrána data dle zadaných kritérií jsou zpracovávány v přehledných tabulkách, převážně včetně fotografií a popisů. U srovnávacích nemovitých věcí jsou také uvedeny realizované ceny se souvisejícími údaji.

3.3. Výčet sebraných nebo vytvořených dat

Katastrální údaje:	kraj Zlínský, okres Uherské Hradiště, obec Kunovice, k.ú. Kunovice u Uherského Hradiště
Adresa nemovité věci:	Červená cesta 1628, 686 04 Kunovice

Místopis

Město Kunovice se nachází se ve Zlínském kraji, v okresu Uherské Hradiště. Město leží na řece Olšavě. Nachází se cca 3 km jižně od města Uherské Hradiště, cca 12 km západně od města Uherský Brod, cca 7 km severovýchodně od města Uherský Ostroh a cca 26 km jihozápadně od města Zlín. Jedná se o město s rozvinutou infrastrukturou a se středně rozšířenou nabídkou občanského vybavení. Ze vzdělávacích zařízení se ve městě nachází mateřská a základní škola. Zdravotní péči ve městě zajišťují jednotlivé ordinace lékařů a lékárna. Nákup zboží je dostupný v místních obchodech. Ve městě se dále nachází pošta, kulturní dům, knihovna, sportovní zařízení (fotbalový stadion, sportovní hala, tenisové kurty), restaurace, letiště a jiné. Dopravní obslužnost zajišťují příměstské autobusy a vlaky.

Oceňovaná nemovitá věc se nachází v jižní zastavěné a klidné části města Kunovice v ulici Červená cesta č.p. 1628 v zástavbě rodinných domů.

Zastávka autobusu „Kunovice, škola" se nachází cca 630 m od oceňované nemovité věci a vlaková stanice „Kunovice" se nachází cca 900 m od oceňované nemovité věci.

Situace

Typ pozemku:	☒ zast. plocha		☒ ostatní plocha		☐ orná půda
	☐ trvalé travní porosty		☐ zahrada		☐ jiný
Využití pozemků:	☒ RD	☐ byty	☐ rekr.objekt	☐ garáže	☒ jiné
Okolí:	☒ bytová zóna		☐ průmyslová zóna		☐ nákupní zóna
		☐ ostatní			
Přípojky:	☒ / ☐ voda	☒ / ☐ kanalizace		☒ / ☐ plyn	
veř. / vl.	☒ / ☐ elektro	☐ telefon	☐ dálkové vytápění		
Dopravní dostupnost (do 10 minut pěšky):			☐ MHD	☒ železnice	☒ autobus
Dopravní dostupnost (do 10 minut autem):			☒ dálnice/silnice I. tř.		☒ silnice II.,III.tř.
Poloha v obci:			okrajová část - zástavba RD		
Přístup k pozemku	☒ zpevněná komunikace		☐ nezpevněná komunikace		

Přístup přes pozemky

parc. č. 1604/39 Město Kunovice, náměstí Svobody 361, 68604 Kunovice

Celkový popis nemovité věci

Jedná se o samostatně stojící, nepodsklepený, přízemní rodinný dům č.p. 1628 Kunovice s obytným podkrovím. Konstrukce budovy je zděná. Její stavebně - technický stav je dobrý odpovídající běžné údržbě. Dle KN je objekt z roku 2000. Střecha budovy je polovalbová s krytinou z tašek. Střecha je opatřena komínem, bleskosvodem, vikýřem a střešními okny, jsou zde žlaby se svody. Klempířské konstrukce jsou z pozinkovaného plechu. Vchodové dveře do domu jsou plastové, částečně prosklené. Okna domu jsou plastová opatřená parapety. Fasáda domu není nezateplená. Součástí domu je zděná garáž s dřevěnými vraty. Přístup k nemovité věci je po místní zpevněné komunikaci s chodníkem.

Z inženýrských sítí (dle databáze RÚIAN) je nemovitá věc napojena na přípojku elektřiny, vodovodu, kanalizace a plynovodu. Přípojky nebylo možné ověřit.

Na části pozemku parc. č. 1604/29 stojí stavba rodinného domu č.p. 1628 Kunovice. Pozemek je v katastru nemovitostí veden jako zastavěná plocha a nádvoří o celkové výměře 207 m^2, na pozemek navazuje pozemek parc. č. 1604/3 (ostatní plocha) o výměře 618 m^2, společně tvoří jeden funkční celek. Pozemek je rovinatý, travnatý a neudržovaný. Je přístupný přes pozemek parc. č. 1604/39 ve vlastnickém právu Město Kunovice, náměstí Svobody 361, 68604 Kunovice.

Součásti nemovité věci jsou IS, zpevněné plochy a zděná garáž. Tato skutečnost je zohledněna v celkové obvyklé ceně.

Příslušenstvím nemovité věci je oplocení. Tato skutečnost je zohledněna v celkové obvyklé ceně.

Věcná břemena nebyla zjištěna. Nájemní smlouvy nebyly zjištěny.

Ohledání bylo provedeno dne 13.5.2026 bez účasti povinné. Povinné bylo zasláno písemné oznámení o ohledání nemovité věci. Ve stanoveném čase a na místo samé se povinná nedostavila, neumožnila vnitřní ohledání a neposkytla potřebné informace.

Rizika

Rizika spojená s právním stavem nemovité věci:	
NE	Nemovitá věc je řádně zapsána v katastru nemovitostí
NE	Stav stavby umožňuje podpis zástavní smlouvy (vznikla věc)
NE	Skutečné užívání stavby není v rozporu s její kolaudací
NE	Přístup k nemovité věci je zajištěn přímo z veřejné komunikace

Rizika spojená s umístěním nemovité věci:	
NE	Nemovitá věc není situována v záplavovém území

Věcná břemena a obdobná zatížení:	
ANO	Zástavní právo
ANO	Exekuce
Komentář: Věcná břemena nebyla zjištěna.	

Ostatní rizika:	
NE	Nemovitá věc není pronajímána
Komentář: Nájemní smlouvy nebyly zjištěny.	

3.4. Stanovení kritérií výběru

Na základě popisu nemovité věci byla stanovena kritéria pro výběr srovnávacích nemovitých věcí jako koeficienty (K2-K7) podobnosti v tomto zpravovaném znaleckém posudku viz 4.2.

Na základě vyhodnocení kritérií byly nalezeny v katastru nemovitostí 3 srovnatelné realizované transakce, jak jsou popsané v části 4.2.

4. POSUDEK

4.1. Popis postupu při analýze dat

Použitý vybraný srovnávací vzorek dle námi stanovených kritérií byl podroben vyhodnocení v námi nadefinovaných parametrech primárně porovnávací metodou, v kterých byly subjektivně hodnoceny jednotlivé odlišnosti od oceňované nemovité věci. Při analýze dat se zohledňují jednotlivé odlišnosti přirážkou nebo srážkou s ohledem také na slabé a silné stránky oceňované nemovité věci.

Kritéria pro výběr srovnávacích nemovitých věcí byla stanovena následovně:

- typ stavby: rodinný dům,
- lokalita: Kunovice.

4.2. Ocenění

1. Porovnávací hodnota

1.1. Rodinný dům č.p. 1628 Kunovice

Oceňovaná nemovitá věc	
Zastavěná plocha:	189,00 m^2
Výměra pozemku:	825,00 m^2

Zdůvodnění a popis použitých koeficientů pro porovnání:

Koeficient K1 zohledňuje případnou redukci pramene ceny. V případě použití sjednaných cen, které byly sjednány v delším časovém úseku, bude v tomto koeficientu vyjádřen vývoj obvyklé ceny v čase. Na základě časové řady bude příslušným indexem sjednaná cena promítnuta do současného období, v kterém je ocenění provedeno.

Koeficient K2 zohledňuje velikost oceňované nemovité věci vzhledem k nemovitým věcem srovnávacím.

Koeficient K3 zohledňuje polohu nemovité věci v rámci územního celku (velikost sídla, občanská vybavenost, dopravní obslužnost) vzhledem k nemovitým věcem srovnávacím.

Koeficient K4 zohledňuje provedení, vybavení a příslušenství oceňované nemovité věci vzhledem k nemovitým věcem srovnávacím.

Koeficient K5 zohledňuje příslušenství oceňované nemovité věci vzhledem k nemovitým věcem srovnávacím.

Koeficient K6 zohledňuje celkový stav oceňované nemovité věci vzhledem k nemovitým věcem srovnávacím.

Koeficient K7 zohledňuje velikost pozemku oceňované nemovité věci vzhledem k pozemkům srovnávacích nemovitých věcí.

Srovnatelné nemovité věci:

1. **Rodinný dům Kunovice**

Lokalita: Na Zelničkách 541, 686 04

Popis: Rodinný dům nacházející se ve městě Kunovice. Jedná se o samostatně stojící, přízemní dům s obyvatelným podkrovím, zděné konstrukce. Dům je kolaudovaný v roce 2003 a v roce 2015 prošel kompletní rekonstrukcí. Dispozičně se jedná o 5+kk, dům má 2 koupelny. Střecha budovy je valbová s krytinou z pálených tašek. Na střeše jsou žlaby se svody, komín a vikýře. Okna domu jsou plastová. Vchodové dveře jsou plastové, částečně prosklené. Dům má vestavěnou garáž. Nemovitá věc stojí na pozemku o celkové výměře 493 m^2. Zastavěná plocha nemovité věci je 97 m^2. Nemovitá věc je připojena na dostupné inženýrské sítě: elektřinu, vodovod, kanalizace a plynovod. Příslušenstvím nemovité věci je oplocení, dřevěný přístřešek pro auto a dřevěná pergola. K domu patří zahrada. Přístup k nemovité věci je z místní zpevněné komunikace bez chodníku.

Pozemek: 493,00 m^2
Užitná plocha: 197,00 m^2
Zastavěná plocha: 97,00 m^2

Použité koeficienty:

K1 Redukce pramene ceny	1,06
K2 Velikosti objektu	1,25
K3 Poloha	1,00
K4 Provedení a vybavení	0,85
K5 Příslušenství nemovité věci	1,00
K6 Celkový stav	0,90
K7 Vliv pozemku	1,03

Zdroj: realizovaný prodej z 12.11.2025 (V-6367/2025-711)

Cena	**Celkový koeficient Kc**	**Upravená cena**
10 250 000 Kč	1,04	**10 660 000 Kč**

2. **Rodinný dům Kunovice**

Lokalita: Pod Valy 1473, 686 04

Popis: Rodinný dům nacházející se ve městě Kunovice. Jedná se o řadový, krajní, patrový dům zděné konstrukce. Střecha budovy je plochá. Na střeše jsou žlaby se svody a komín. Okna domu jsou plastová. Vchodové dveře jsou plastové, částečně prosklené. Dům má vestavěnou garáž. Nemovitá věc stojí na pozemku o celkové výměře 416 m^2. Zastavěná plocha nemovité věci je 102 m^2. Nemovitá věc je připojena na dostupné inženýrské sítě: elektřinu, vodovod, kanalizace a plynovod. Příslušenstvím nemovité věci je oplocení a bazén. K domu patří zahrada. Přístup k nemovité věci je z místní zpevněné komunikace s chodníkem.

Pozemek: 416,00 m^2
Užitná plocha: 212,00 m^2
Zastavěná plocha: 102,00 m^2

Použité koeficienty:

K1 Redukce pramene ceny	1,14	
K2 Velikosti objektu	1,15	
K3 Poloha	1,00	
K4 Provedení a vybavení	0,95	
K5 Příslušenství nemovité věci	1,00	
K6 Celkový stav	1,00	
K7 Vliv pozemku	1,04	
Cena	**Celkový koeficient Kc**	**Upravená cena**
7 540 000 Kč	1,30	**9 802 000 Kč**

Zdroj: realizovaný prodej z 14.2.2025 (V-831/2025-711)

3. Rodinný dům Kunovice

Lokalita: Osvobození 1128, 68604

Popis: Tento podsklepený patrový řadový dům, který byl kolaudován v roce 2001. Dům prošel v posledních letech částečnou rekonstrukcí a je ve velmi dobrém stavu. S užitnou plochou 228 m2 a rozlehlým pozemkem o velikosti 645 m2 nabízí dostatek prostoru jak v interiéru, tak na zahradě. V přízemí se nachází velká vstupní chodba s francouzským oknem a výhledem do zahrady, dále prostorný obývací pokoj s kuchyní (38m2), pokoj (16m2), samostatné WC, koupelna se dvěma umyvadly, vanou a sprchovým koutem (8m2), a vstup do sklepa. Kuchyň je plně vybavena spotřebiči: horkovzdušnou troubou Electrolux, myčkou Whirlpool, lednicí Samsung a plynovou varnou deskou. V roce 2014 prošla koupelna v přízemí kompletní rekonstrukcí. Pokoj v přízemí byl v roce 2023 zrekonstruován na ložnici. V prvním patře se nachází světlá chodba, malá šatna, 3 pokoje o rozloze 13m2,11m2,17m2, velký pokoj se saunou (27m2) a koupelna s WC a vanou (14m2). Z chodby je pak dále vstup na z části pochozí půdu, která nabízí další úložný prostor. Celé podkroví bylo v roce 2013 zrekonstruováno a zatepleno foukanou izolací. Výhodou nemovitosti je dostatek parkovacích míst, je zde prostor až pro čtyři vozy - 3 parkovací místa před domem, 1 kryté parkovací místo pod přístřeškem na zahradě. Z venkovní části domu je přístup do letní kuchyně a sklepa. Dům má k dispozici také bazén o ploše 27 m2 a dvě pergoly což přidává na atraktivitě zvláště v letních měsících. Součástí bazénu je kompletní technologie, včetně pískové filtrace a tepelného čerpadla. Zahrada nabízí dostatek soukromí ať už se budete koupat v bazénu, relaxovat pod velkou krytou pergolou v přední části zahrady nebo sedět u krbu, který je součástí druhé, menší, kryté pergoly. Zahrada je z velké části zatravněná, se zaléváním trávníku si nemusíte dělat hlavu, je zde také závlahový systém. Mimo jiné na zahradě najdete i kousek místa pro zahradničení. V domě je využíván kondenzační plynový kotel jak pro topení, tak ohřev vody. Dům má také svoji studnu. V roce 2023 byla pořízena v obývacím pokoji/kuchyni klimatizační jednotka.

Pozemek: 645,00 m^2

Zastavěná plocha: 145,00 m^2

Použité koeficienty:

K1 Redukce pramene ceny	1,13
K2 Velikosti objektu	1,05
K3 Poloha	1,00
K4 Provedení a vybavení	0,90
K5 Příslušenství nemovité věci	0,95

Zdroj: realizovaný prodej z

K6 Celkový stav	1,00	10.3.2025 (V-1243/2025-711)
K7 Vliv pozemku	1,02	
Cena	**Celkový koeficient Kc**	**Upravená cena**
8 990 000 Kč	1,03	**9 259 700 Kč**

Srovnatelné nemovité věci											**upr. jedn. cena**
cena [Kč]	**výměra**	**j. cena**	**K1**	**K2**	**K3**	**K4**	**K5**	**K6**	**K7**	**KC**	
1. Rodinný dům Kunovice											10 660 000,-
10 250 000,-	1	10 250 000,-	1,06	1,25	1,00	0,85	1,00	0,90	1,03	1,04	
2. Rodinný dům Kunovice											9 802 000,-
7 540 000,-	1	7 540 000,-	1,14	1,15	1,00	0,95	1,00	1,00	1,04	1,30	
3. Rodinný dům Kunovice											9 259 700,-
8 990 000,-	1	8 990 000,-	1,13	1,05	1,00	0,90	0,95	1,00	1,02	1,03	

Minimální jednotková porovnávací cena	9 259 700 Kč/ks
Průměrná jednotková porovnávací cena	9 907 233 Kč/ks
Maximální jednotková porovnávací cena	10 660 000 Kč/ks

Výpočet porovnávací hodnoty na základě přímého porovnání	
Průměrná jednotková cena	**9 907 233 Kč/ks**
Výsledná porovnávací hodnota	**9 907 233 Kč**

Postup výpočtu

Získaná data se vyhodnocují primárně metodou porovnávací, výjimečně dle specifikace nebo charakteru nemovité věci lze použít i jiné metody např. výnosovou v takovém případně je volba metody v posudku řádně odůvodněna, proč došlo k tomu postupu.

Ocenění je provedeno „cenou obvyklou" ve smyslu definice uvedené §2, odst. 1 až 9 zákona č. 151/1997 Sb., o oceňování majetku a o změně některých zákonů (zákon o oceňování majetku), ve znění pozdějších předpisů:

1) Pokud tento zákon nestanoví jiný způsob oceňování, oceňují se majetek a služba obvyklou cenou.

(2) Obvyklou cenou se pro účely tohoto zákona rozumí cena, která by byla dosažena při prodejích stejného, popřípadě obdobného majetku nebo při poskytování stejné nebo obdobné služby v obvyklém obchodním styku v tuzemsku ke dni ocenění. Přitom se zvažují všechny okolnosti, které mají na cenu vliv, avšak do její výše se nepromítají vlivy mimořádných okolností trhu, osobních poměrů prodávajícího nebo kupujícího ani vliv zvláštní obliby. Mimořádnými okolnostmi trhu se rozumějí například stav tísně prodávajícího nebo kupujícího, důsledky přírodních či jiných kalamit. Osobními poměry se rozumějí zejména vztahy majetkové, rodinné nebo jiné osobní vztahy mezi prodávajícím a kupujícím. Zvláštní oblibou se rozumí zvláštní hodnota přikládaná majetku nebo službě vyplývající z osobního vztahu k nim. Obvyklá cena vyjadřuje hodnotu majetku nebo služby a určí se ze sjednaných cen porovnáním.

(3) V odůvodněných případech, kdy nelze obvyklou cenu určit, oceňuje se majetek a služba tržní hodnotou, pokud zvláštní právní předpis nestanoví jinak. Přitom se zvažují všechny okolnosti, které

mají na tržní hodnotu vliv. Důvody pro neurčení obvyklé ceny musejí být v ocenění uvedeny.

(4) Tržní hodnotou se pro účely tohoto zákona rozumí odhadovaná částka, za kterou by měly být majetek nebo služba směněny ke dni ocenění mezi ochotným kupujícím a ochotným prodávajícím, a to v obchodním styku uskutečněném v souladu s principem tržního odstupu, po náležitém marketingu, kdy každá ze stran jednala informovaně, uvážlivě a nikoli v tísni. Principem tržního odstupu se pro účely tohoto zákona rozumí, že účastníci směny jsou osobami, které mezi sebou nemají žádný zvláštní vzájemný vztah a jednají vzájemně nezávisle.

(5) Určení obvyklé ceny a tržní hodnoty a postup při tomto určení musejí být z ocenění zřejmé, jejich použití, včetně použitých údajů, musí být odůvodněno a odpovídat druhu předmětu ocenění, účelu ocenění a dostupnosti objektivních dat využitelných pro ocenění. Podrobnosti k určení obvyklé ceny a tržní hodnoty stanoví vyhláška.

(6) Mimořádnou cenou se rozumí cena, do jejíž výše se promítly mimořádné okolnosti trhu, osobní poměry prodávajícího nebo kupujícího nebo vliv zvláštní obliby.

(7) Cena určená podle tohoto zákona jinak než obvyklá cena, mimořádná cena nebo tržní hodnota, je cena zjištěná.

(8) Službou je poskytování činností nebo hmotně zachytitelných výsledků činností.

(9) Jiným způsobem oceňování stanoveným tímto zákonem nebo na jeho základě je

a) nákladový způsob, který vychází z nákladů, které by bylo nutno vynaložit na pořízení předmětu ocenění v místě ocenění a podle jeho stavu ke dni ocenění,

b) výnosový způsob, který vychází z výnosu z předmětu ocenění skutečně dosahovaného nebo z výnosu, který lze z předmětu ocenění za daných podmínek obvykle získat, a z kapitalizace tohoto výnosu (úrokové míry),

c) porovnávací způsob, který vychází z porovnání předmětu ocenění se stejným nebo obdobným předmětem a cenou sjednanou při jeho prodeji; je jím též ocenění věci odvozením z ceny jiné funkčně související věci,

d) oceňování podle jmenovité hodnoty, které vychází z částky, na kterou předmět ocenění zní nebo která je jinak zřejmá,

e) oceňování podle účetní hodnoty, které vychází ze způsobů oceňování stanovených na základě předpisů o účetnictví,

f) oceňování podle kurzové hodnoty, které vychází z ceny předmětu ocenění zaznamenané ve stanoveném období na trhu,

g) oceňování sjednanou cenou, kterou je cena předmětu ocenění sjednaná při jeho prodeji, popřípadě cena odvozená ze sjednaných cen.

Obvyklá cena se stanoví porovnávací metodou na základě přímého porovnání, a to na základě přepočtu přes cenu nebo užitnou plochu zpravidla min. tří (jsou-li k dispozici) obdobných nemovitých věcí. Porovnání je provedeno na základě subjektivního vyhodnocení shodných parametrů

porovnávaných nemovitých věcí, které se o jednotlivého typu nemovité věci mohou lišit. Tyto parametry nazýváme koeficienty podobnosti. V každém z koeficientů se hodnotí kladné i záporné stránky, které jsou poté vyjádřeny číselně.

V případě, že oceňovaná nemovitá věc je zasažena riziky majícím vliv na obvyklou cenu (přístup, povodeň, atd.), lze výše uvedenou výslednou obvyklou cenu upravit srážkou v příslušené velikosti.

Průměrná jednotková cena oceňované nemovité věci (JTC_0) je vypočtena aritmetickým průměrem z jednotlivých upravených jednotkových cen srovnávacích nemovitých věcí ($IJTC_s$). Jednotlivé upravené jednotkové ceny ($IJTC_s$) jsou vypočteny jako násobek jednotkové ceny a celkového koeficientu K_c. Koeficient K_c je vypočten jako násobek jednotlivých koeficientů K1 až K_n. V koeficientech jsou zahrnuty odlišnosti oceňované nemovité věci vzhledem k nemovitým věcem, které byly použity pro porovnání.

Obvyklá cena oceňované nemovité věci byla vypočtena přímým porovnáním jako aritmetický průměr jednotkových upravených cen srovnávacích nemovitých věcí.

4.3. Výsledky analýzy dat

1. Porovnávací hodnota

1.1. Rodinný dům č.p. 1628 Kunovice 9 907 233,- Kč

Porovnávací hodnota	**9 907 233 Kč**

Obvyklá cena	**9 909 000 Kč**
slovy: Devět milionů devět set devět tisíc Kč	

Silné stránky

- lokalita,
- velikost.

Komentář ke stanovení výsledné ceny

Při zjištění ceny obvyklé klademe důraz na srovnání nemovitých věcí ze sjednaných cen (realizovaných prodejů) v daném místě a čase se skutečnostmi zjištěnými při místním šetření. Při stanovení porovnávací hodnoty jsme vycházeli z údajů uvedených v katastru nemovitostí a aplikací třetích stran (Valuo.cz). V databázi jsme našli srovnatelné porovnávací nemovité věcí, z nichž jsme vybrali ty, které nejvíce odpovídaly oceňované nemovité věci zejména co do lokality, velikosti, stáří a celkového stavu; tyto porovnávací nemovité věci byly následně použity pro výpočet obvyklé ceny. Určení obvyklé ceny nemá za cíl zjištění obecné či jinak stanovené ceny nemovité věci. Námi stanovená obvyklá cena slouží jako podklad pro stanovení nejnižšího podání pro dražbu. To, jakou má nemovitá věc skutečně hodnotu, za níž může být v daném místě a čase prodána, se ukáže teprve v dražbě.

V souladu s výše uvedeným byl proveden výpočet porovnávací hodnoty, který je uveden v odstavci 4.2.

5. ODŮVODNĚNÍ

5.1. Interpretace výsledků analýzy

Na základě výsledků analýzy, které jsou objektivním výstupem aplikace zvolené metody v kombinaci se shromážděnými a zpracovanými daty, zpravidla není možné ještě zodpovědět znaleckou otázku v závislosti na charakteru a specifik oceňované nemovité věci. Znalec interpretuje výsledky analýzy dat. V této interpretaci pak již znalec promítá své vlastní zkušenosti a vnáší do znaleckého posudku subjektivní prvek s odkazem, jak je např. popsáno v Advokátním bulletinu 11/2020.

Na základě provedeného porovnání s odkazem na soubor dat obsažený výše v odstavci porovnávací metoda s ohledem na vyhodnocení slabých a silných stránek, viz odst. 4.3. oceňované nemovité věci, a také s ohledem na případná rizika stanovujeme obvyklou cenu nemovité věci v níže uvedené objektivní zaokrouhlené výši.

5.2. Kontrola postupu

Byla provedena kontrola postupu podle § 52 písm. a) až e).

a) vybere zdroj dat	byla provedena
b) sebere nebo vytvoří data	byla provedena
c) zpracuje data	byla provedena
d) provede analýzu dat a zformuluje její výsledky	byla provedena
e) interpretuje výsledky analýzy dat	byla provedena
f) zkontroluje svůj postup podle písmen a) až e)	byla provedena
g) zformuluje závěr	byla provedena

6. ZÁVĚR

6.1. Citace zadané odborné otázky a odpověď

Otázka

Znaleckým úkolem bylo provést ocenění cenou obvyklou pozemku parc. č. 1604/29 (zastavěná plocha a nádvoří), jehož součástí je stavba č.p. 1628 Kunovice, způsob využití: rodinný dům, a pozemku parc. č. 1604/3 (ostatní plocha), včetně příslušenství v kat. území Kunovice u Uherského Hradiště, obec Kunovice, část obce Kunovice, okres Uherské Hradiště, zapsáno na LV 4952.

Odpověď

Na základě výše zjištěných skutečností dle námi vybraných zdrojových dat a provedené analýze stanovujeme cenu obvyklou v objektivní zaokrouhlené výši **9.909.000,- Kč.**

Níže uvádíme rozpis jednotlivých požadovaných části dle usnesení soudního exekutora:

I. Nemovitá věc, které se výkon týká:

- pozemku parc. č. 1604/29 (zastavěná plocha a nádvoří), jehož součástí je stavba č.p. 1628 Kunovice, způsob využití: rodinný dům, a pozemku parc. č. 1604/3 (ostatní plocha), včetně příslušenství v kat. území Kunovice u Uherského Hradiště, obec Kunovice, část obce Kunovice, okres Uherské Hradiště, zapsáno na LV 4952.

II. Příslušenství nemovité věci, které se výkon týká:

- oplocení.

III. Výsledná cena nemovité věci (I.) a jejího příslušenství (II.), které se výkon týká:

- v objektivní zaokrouhlené výši **9.909.000,- Kč.**

IV. Známá věcná břemena, výměnky a nájemní, pachtovní či předkupní práva, která prodejem v dražbě nezaniknou:

- nezjištěny.

6.2. Podmínky správnosti závěru, případně skutečnosti snižující jeho přesnost

Dle § 57 vyhlášky č. 503/2020 Sb. Znalec zohlední při kontrole svého postupu podle § 52 písm. a) až e) též veškeré skutečnosti, které vzhledem k použitým podkladům a metodám mohou snižovat přesnost závěru znaleckého posudku. Sdělujeme, že námi zjištěné podklady jsou dostatečné pro stanovení obvyklé ceny dle novely zákona o oceňování. Při stanovení obvyklé ceny, jak je uvedeno výše, vycházíme z realizovaných cen a z údajů získaných při místním šetření. V případě, že nám nebylo umožněno vnitřní ohledání nemovité věci, tak náš závěr může, ale i nemusí být nepatrně zkreslen. Výše uvedené skutečnosti jsou závislé od praxe a subjektivního vyhodnocení stavebně-technické stavu oceňované nemovité věci osobami podílejícími se na zpracování znaleckého posudku. Dle našeho odborného názoru a praxe, lze považovat vliv uvedeného zkreslení z velké části za minimální.

SEZNAM PŘÍLOH

	počet stran A4 v příloze:
Snímek katastrální mapy	2
Mapa oblasti	1
Fotodokumentace nemovité věci	3

Doplňující informace

Odměna byla sjednána v souladu s vyhláškou č. 504/2020 Sb.

Osoby podílející se na zpracování znaleckého posudku:
JUDr. Mgr. Marcel Petrásek, M.B.A., LL.M.
Ing. Jiří Roub
Jakub Chrástecký

Označení osoby, která je povinna na žádost orgánu veřejné moci osobně stvrdit nebo doplnit znalecký posudek nebo blíže vysvětlit jeho obsah, pokud znalecký posudek zpracovala znalecká kancelář (§ 28 zákona č. 254/2019 Sb. o znalcích, znaleckých kancelářích a znaleckých ústavech):
JUDr. Mgr. Marcel Petrásek, M.B.A., LL.M.

Konzultant nebyl přibrán.

ZNALECKÁ DOLOŽKA

Posudek podává Znalecká společnost s.r.o., se sídlem v Praha 1 - Nové Město, Palackého 715/15, PSČ 110 00, IČ 29042054, zapsaná MSpr ČR č.j. 165/2010-OD-ZN podle ust. § 21 odst. 3 zák. č. 36/1967 Sb. a § 6 odst. 1 vyhl. Č. 37/1967 Sb., ve znění pozdějších předpisů, do prvého oddílu seznamu ústavů kvalifikovaných pro znaleckou činnost, a to pro znalecké posudky v oboru ekonomika s rozsahem znaleckého oprávnění pro ceny a odhady nemovitostí.

Znalecký posudek je zapsán v evidenci posudků pod pořadovým číslem 034088/2026.

V Praze 29.05.2026

JUDr. Mgr. Marcel Petrásek, M.B.A., LL.M.

Digitally signed by JUDr. Mgr. Marcel Petrásek, M.B.A., LL.M.
Date: 2026.06.01 17:13:04 +02'00'

Znalecká společnost s.r.o. Palackého 715/15 110 00 Praha 1 - Nové Město znalecká kancelář pro obor ekonomika

OTISK ZNALECKÉ PEČETI

Znalecká společnost s.r.o.
Palackého 715/15
110 00 Praha 1 - Nové Město

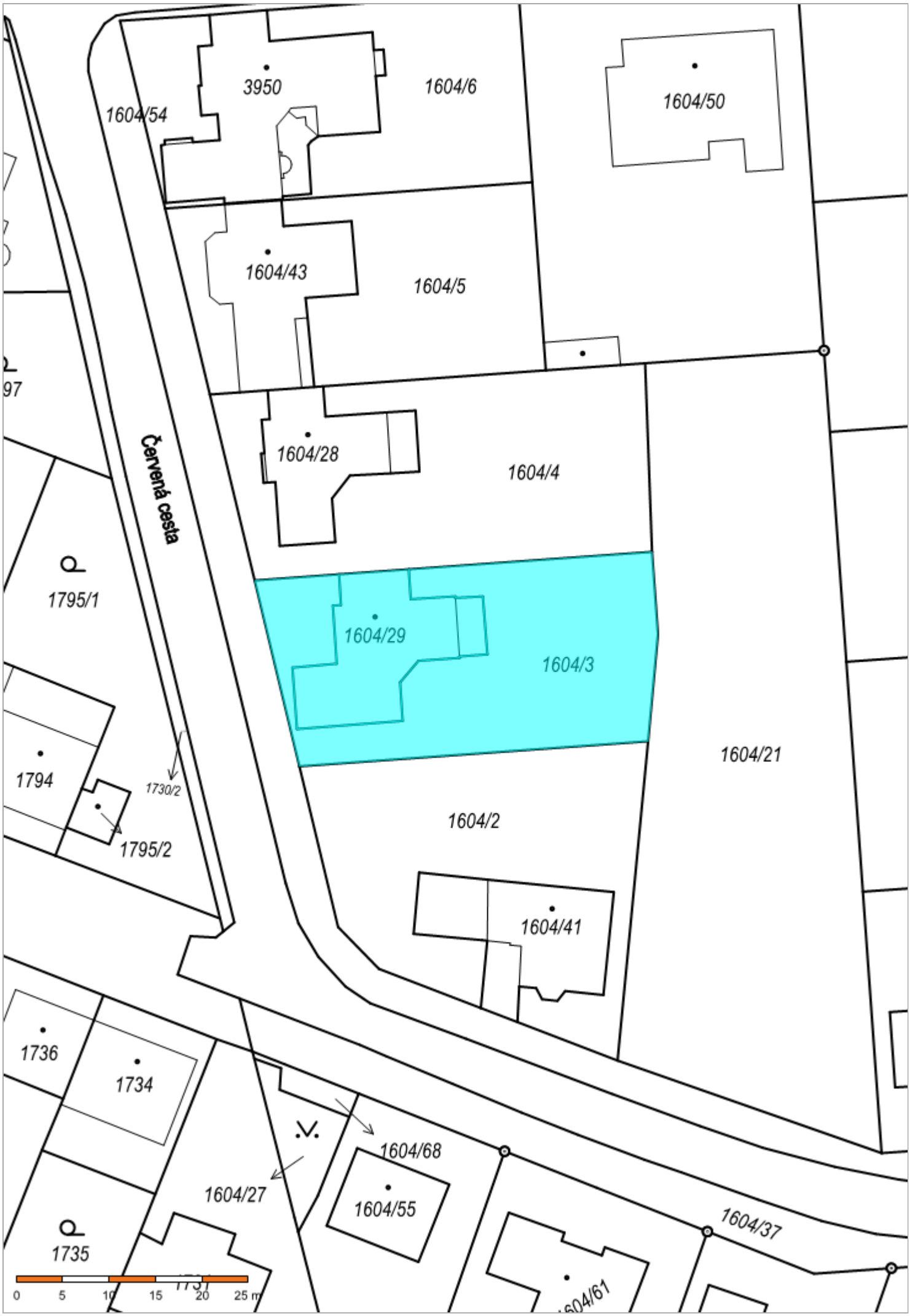
3950
1604/6
1604/50
1604/54
1604/43
1604/5
97
1604/28
1604/4
Červená cesta
1795/1
1604/29
1604/3
1604/21
1794
1730/2
1795/2
1604/2
1604/41
1736
1734
1604/68
1604/27
1604/55
1604/37
1735
0
5
10
15
20
25 m

Carrer d'en Sala
Na Sanolà
1604/29
1604/3
1604/21
1604/2
1604/41
1604/28
1604/44
1604/43
1604/6
1604/7
1604/1
1604/14
1604/15
1604/16
1604/17
1604/18
1604/19
1604/20
1604/58
1604/59
1604/60
1604/33
1604/57
1604/24
1604/25
1604/26
1604/55
1604/56
1604/34
1604/71
1604/39
1604/42
1604/52
1604/53
1604/63
1604/8
1830
1829
1802
1803
1801
1798
1799
1786
1797
1793
1787
1790
1792
1794
1795/2
1744
1740
1739
1735
1734
1741
1729
1727/2
1727/1
0 10 20 30 40 50 m

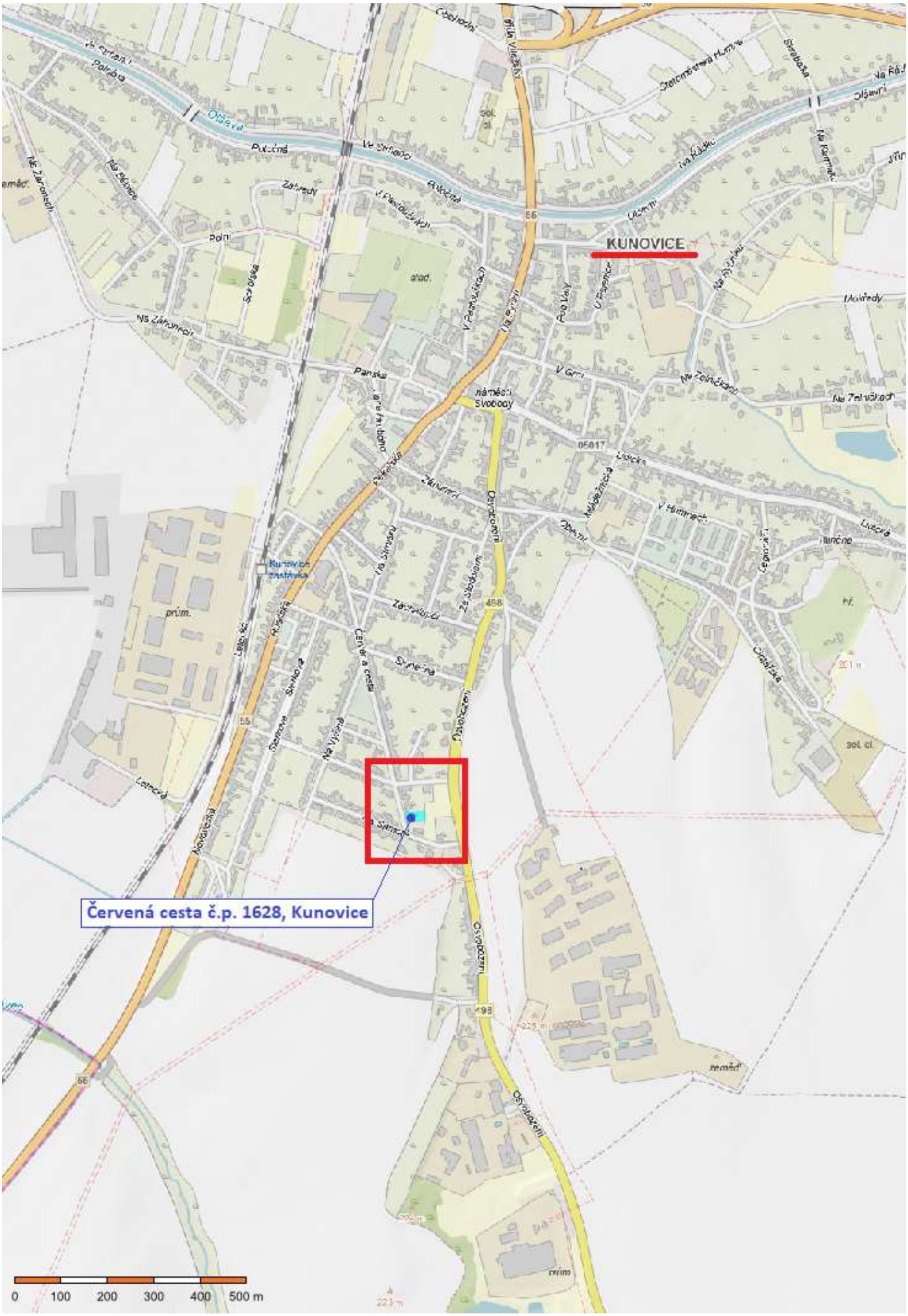
KUNOVICE
Červená cesta č.p. 1628, Kunovice
0
100
200
300
400
500 m









SAURIMO
BLAHA PAVEL
MALINOVI
ZABEZPEČOVACÍ SYSTÉMY NL